 GOBERNACION DE ANTIOQUIA REPUBLICA DE COLOMBIA	ACTA DE REUNIÓN No <u> 4 </u>	Código: FO-M1-P5-005
		Versión: 01
		Fecha de aprobación: 11/03/2014

2	Listado de municipios con evolución de indicadores de cumplimiento, sin calificarlos.	JUAN CARLOS ARISTIZABAL	12NOV2015	Tema ley 617 de 2000. Información sobre la evolución de los municipios en el cumplimiento de indicadores.
3	Detalle de PQRS y reporte de los derechos de petición del DAP.	CATALINA ROZO VILLEGAS	Finalizando el empalme	Informe del Mercurio con el detalle de tiempos y trámites.
4	Tener en cuenta la información como alertas y pendientes para la entrega del informe contractual	CATALINA ROZO VILLEGAS	Finalizando el empalme	El anexo con toda la información, el cual es formato por ley.
5	Gestión para el Apicativo de Plan de Desarrollo	ANDREA SANÍN HERNÁNDEZ	Finalizando el empalme	17NOV2015: El Servidor SANTIAGO DIAZ (Profesional Informática) Comenta sobre el aplicativo propuesto, el cual esta fuera de producción al implementar la herramienta, para la puesta productivo (5 días hábiles) para ajustes se pondría disponible. Para el próximo martes, 8 am se hará la presentación del aplicativo y su usabilidad.
6	Presentaciones guardadas de manera digital (CD, DVD)	ALEJANDRO MELO	Al final del empalme	Todo el material consolidado.

3. REVISIÓN DE INFORMES

3.1. DIRECCION DE SISTEMAS DE INFORMACIÓN Y CATASTRO / GRUPO DE SISTEMAS DE INFORMACIÓN

3.1.1. OBJETIVO

Se presenta el asesor JAIME VARGAS del DSIYC, encargado de liderar el grupo de sistemas de información, para lo cual presenta el temario a tratar durante su presentación, comenzando con los antecedentes, objetivos y estado actual.


CARGOS

El grupo está conformado por el asesor (cargo de planta del despacho – Libre nombramiento) y 3 profesionales, en cargos de temporalidad.

3.1.2. PROYECTOS

3.1.2.1. RENOVACIÓN TECNOLÓGICA

La contratación de la infraestructura la adelantó la Secretaria de Recurso Humano y Desarrollo Organizacional, por parte de la Dirección de Informática. Hewlett Packard es el contratista, con plazo hasta inicios del 2018, además de las licencias de la plataforma tecnológica. Solo el soporte y mantenimiento del Software y mantenimiento del software de virtualización (Oracle) vence a 31 de diciembre de 2015 (se genera la alerta).

 GOBERNACION DE ANTIOQUIA REPUBLICA DE COLOMBIA	ACTA DE REUNIÓN No <u> 4 </u>	Código: FO-M1-P5-005
		Versión: 01
		Fecha de aprobación: 11/03/2014

Para el proceso de renovación tecnológica, implementado en el 2013, se hace énfasis en la infraestructura tecnológica del D.A.P. con OVC (Oficina Virtual de Catastro) además de OMEGA, INDICADORES, MapGIS, CCIV, y otros. Además se expone la plataforma de virtualización (almacenamiento) y la plataforma con los servidores ORACLE.

Sobre conectividad se habla de la Interconexión con EDATEL (redundancia), y la potencialización realizada. Aquí se hace una recomendación respecto al anillo de conexión y la importancia de tener el 100% en los servidores de conexión (el tema de "Collocation").

Se adquirió en el 2012 una plataforma nueva de respaldo y recuperación, la cual se presenta con el detalle técnico requerido, y las políticas de respaldo y recuperación.

Toda la contratación la ha realizado la Dirección de Informática, con recursos de la Dependencia solicitante para casos específicos, para garantizar que se amolden los procesos de la Gobernación de Antioquia, pero el soporte básicamente es gracias al personal de la misma dependencia.

Se hacen recomendaciones a nivel de la contratación del soporte y mantenimiento que vence el 31 de diciembre de 2015, conectividad y collocation van hasta 1 de marzo de 2016.

3.1.2.2. OFICINA VIRTUAL DE CATASTRO (OVC)

Presenta los antecedentes, desde el 2008, y como se realizó el empalme contractual orientado al soporte y mantenimiento del sistema desarrollado a la medida. Así mismo comenta sobre los servicios, como son: mesa de ayuda, línea de atención al ciudadano, soporte y mantenimiento, conectividad, gestión de la infraestructura y plataforma tecnológica, servicio de collocation, y estadísticas.

3.1.2.3. SISTEMA DE INFORMACIÓN GEOGRÁFICO (SIG)

Presenta el sistema, la estructuración de la Geodatabase corporativa, y los estándares y políticas.

3.2. PROYECTO INTEGRAL REGIONAL DE URABÁ

3.2.1. OBJETIVO

Se presenta el asesor que lidera el proyecto enmarcado en la Línea 6, comentando el temario y desarrollo a tratar.

CARGOS


Menciona la interdisciplinariedad del equipo de trabajo en coordinación con el IDEA.

3.2.2. PILARES DEL DESARROLLO

Se hace la presentación del video institucional del proyecto, donde se presentan generalidades del proyecto.

LINEA ESTRATÉGICA 6

Se expone el porqué de esta línea específicamente para esta región y los antecedentes de esta decisión como proyecto, con enfoque territorial, multidimensional, y su visión estratégica, propuesta para 3 administraciones: Urabá como decisión política, dada su ubicación privilegiada, condiciones naturales, cultura, alta dinámica demográfica y económica, y los aliados para el proyecto. Este proyecto consideró todos los planes prospectivos vigentes.

 GOBERNACION DE ANTIOQUIA REPUBLICA DE COLOMBIA	ACTA DE REUNIÓN No <u> 4 </u>	Código: FO-M1-P5-005
		Versión: 01
		Fecha de aprobación: 11/03/2014

3.2.2.1. EDUCACIÓN

Se ha trabajado por la educación superior con el fortalecimiento del multi-campus de la U de A; becas; proyecto NEO (BID) y Comisión Europea; Parques educativos; Ruta de la calidad. El SENA y el politécnico participan activamente como aliados en este tema. Se resalta el tema de pertinencia, aludiendo a todo el proyecto del desarrollo, con capacidades específicas teniendo en cuenta las necesidades del entorno.

3.2.2.2. ACCESIBILIDAD: LAS VÍAS

Se comentan los antecedentes y el tema específico de autopistas de la prosperidad con MAR1 y MAR2, transversal de las Américas, y el Túnel del Toyo. Se ha venido trabajando sobre la rehabilitación de la vía al mar, anillos viales y vías terciarias

Sobre el tema de vías recuerdan la importancia del acompañamiento por la Gobernación, teniendo encuentra cronogramas y recursos (vigencias futuras).

3.2.2.3. ACCESIBILIDAD: SISTEMA PORTUARIO

Se exponen las potencialidades y el esfuerzo centrado en como propiciar la reconversión productiva aprovechando las posibilidades industriales, entendiendo el puerto como un resultado. Este ya comenzó como inversión privada, con enfoque multipropósito, concesionado a 25 años, además de tener en cuenta también las ventajas ofrecidas al ser zona especial aduanera.

3.2.2.4. PROYECTOS

- Proyecto NEO con el BID, y el de la Comisión Europea, para formación, intermediación laboral y emprendimiento, articulando oferta y demanda laboral, los cuales continúan por los próximos 4 años.
- Cooperación de la AFD (Agencia Francesa para el Desarrollo) en Urabá.
- Instituto Humboldt: Urabá como epicentro de la política nacional, lo que requiere política nacional y atención especial insistiendo de manera persistentemente.
- Proyecto Diamante CARIBE: Iniciativa de FINDETER para la cual se gestionó la inclusión de Antioquia (la subregión de Urabá).

3.2.3. CONTRATACIÓN

Se presenta por parte del asesor, el organigrama y funcionamiento del proyecto, incluyendo la Gerencia para Urabá. Detalla el nivel estratégico del proyecto con los roles.


PRESUPUESTO

Por parte de la Gobernación \$5.095 Millones, del IDEA \$2.694 Millones y de Aliados \$1.479 Millones. La inversión realizada se ha venido invirtiendo mediante 50 contratos (contratados por el IDEA – Ejecutor del proyecto).

El tema comunicacional respecto a la ejecución por parte de la Gobernación fueron contratados por competencia contractual por la Gerencia de Comunicaciones. El DAP tuvo un convenio marco con el IDEA y 3 actas de ejecución.

3.2.4. RETOS PLANTEADOS

Se presentan los retos institucionales que deja el tema Urabá dentro de la Gobernación de Antioquia.

 GOBERNACION DE ANTIOQUIA REPUBLICA DE COLOMBIA	ACTA DE REUNIÓN No <u> 4 </u>	Código: FO-M1-P5-005
		Versión: 01
		Fecha de aprobación: 11/03/2014

El equipo operativo termina el 30 de noviembre y la información permanecerá en la Dirección de Planeación Estratégica Integral.

3.3. PROYECTO GERENCIA DE MUNICIPIOS

3.3.1. OBJETIVO

Se presenta el Gerente de Municipios contando los antecedentes de este proyecto, sus actividades y objetivo general: buscando la articulación y coordinación con los municipios y las subregiones, aportando todos los entes en esta gestión.

CARGOS

No está inmerso en la estructura organizacional de la Gobernación. Solo en la estructura están creados los cargos de Gerente de Municipios, Director para Hidroeléctrica Ituango, y Gerente de Urabá.

Se establecieron equipos en territorio para 16 zonas, con 15 profesionales temporales coordinadores de territorio (tele-trabajo), y 1 director para hidroeléctrica Ituango. Con 11 personas en el equipo operativo en Medellín. El equipo es de temporales.

3.3.2. ACTIVIDADES

La orientación de la Gerencia estableció el proceso de facilitación entre los municipios (alcaldes) y la Gobernación, haciendo seguimiento al proceso de priorización con las dependencias y el acompañamiento con ambas entidades, promoviendo nuevas intervenciones y llegando a compromisos para el desarrollo de los municipios y las regiones.

3.3.2.1. ACUERDOS PÚBLICOS

La base de la relación, desde los proyectos y las intervenciones, analizando las similitudes entre los planes de desarrollo priorizando, con la jornada de acuerdos y seguimiento a los compromisos.

RELACIÓN CON CONCEJOS MUNICIPALES: Se presentó el acompañamiento y la participación con los Concejos Municipales.

ARTICULACIÓN EN EL TERRITORIO: Visitas en territorio, visitas de los alcaldes a la gobernación.

3.3.2.2. PRESUPUESTO


Como proyecto se presentan los recursos invertidos, concentrados en gran magnitud para el personal requerido. Para el 2016 hay gestionados \$500 Millones de recursos que podrían ser invertidos en proyectos similares.

3.3.3. RETOS PLANTEADOS

- Coordinadores regionales (en el territorio)
- Equipo de soporte (Medellín)
- Acompañamiento Regalías

3.4. DIFERENDOS LIMÍTROFES

Se presenta el Dr. Juan Diego Lopera, asesor que lidera este tema en el DAP.

 GOBERNACION DE ANTIOQUIA REPUBLICA DE COLOMBIA	ACTA DE REUNIÓN No <u> 4 </u>	Código: FO-M1-P5-005
		Versión: 01
		Fecha de aprobación: 11/03/2014

3.4.1. LIMITES DEPARTAMENTALES

Comenta los antecedentes de estos diferendos, exponiendo el equipo técnico-jurídico, encabezado por el Sr. Gustavo Adolfo Rendón Correa, delegado por parte del Gobernador. Se exponen los cambios normativos y que finalmente la definición final la hace el Congreso de la República.

Se recuerda la importancia de tener siempre el delegado para la representación formalizado, identificando que actualmente el delegado tiene un contrato por prestación de servicios.

3.4.1.1. ANTIOQUIA – CHOCO

Expone los antecedentes, detonado el 2000 con la creación del Municipio de Belén de Bajirá (por el Choco), y comentando el estado del proceso actual, problemas presentes y procedimiento pendiente.

ALERTAS:

- Proceso de propuesta de límite por el IGAC: Concluye el 11 de febrero de 2016.
- Proceso en el SENADO: vence el 11 de febrero de 2017.

Este proceso ha sido adelantado por el DAP y la Secretaria General, teniendo en cuenta que el Dr. Mauricio Machado (Profesional Provisional) tiene todo el conocimiento jurídico desde esa Secretaria.

3.4.1.2. ANTIOQUIA - CÓRDOBA

Expone los antecedentes, problemas surgidos desde la creación del Departamento de Córdoba (varios puntos / 12 municipios de Antioquia), y comentando el estado del proceso actual por lo que se conformaron 4 sectores. Este proceso se encuentra aún en con la comisión del IGAC, y procedimiento pendiente.

ALERTAS:

- La propuesta de límite entre Puerto Rey y el Alto de las Lajas está muy avanzado para un posible acuerdo.
- El límite con mayores conflictos es el de Campoalegre (Caucasia).

3.4.2. LIMITES MUNICIPALES

El Dr. Lopera hace una breve presentación de los diferentes diferendos limítrofes, con poco avance, entre varios municipios de Antioquia. Así mismo existen varias solicitudes de elaboración de estudios para otros municipios.


Finalmente se presentan las recomendaciones respecto a este tema. En el Despacho está el archivo de todos estos temas.

3.5. PLAN INTEGRAL HIDROELÉCTRICA ITUANGO

3.5.1. OBJETIVO

La Dra. María Eugenia Ramos hace la presentación sobre el proyecto, sus objetivos y su estado actual, del plan sobre los 12 municipios del área de influencia.

El Plan inicia con los municipios pero prevé atender el plan de manejo ambiental para las comunidades en que tiene incidencia el proyecto, articulando esfuerzos entre las diferentes organizaciones que participan: Gobernación, Proyecto, EPM, 12 municipios. La inversión social adicional en sus líneas de actuación se priorizó y focalizó en los planes de desarrollo.

 GOBERNACION DE ANTIOQUIA REPUBLICA DE COLOMBIA	ACTA DE REUNIÓN No <u> 4 </u>	Código: FO-M1-P5-005
		Versión: 01
		Fecha de aprobación: 11/03/2014

Se presenta el avance (90%) de todas las líneas:

- DESARROLLO INSTITUCIONAL
- CONECTIVIDAD
- BIENESTAR: PLANEACIÓN Y PRESUPUESTO PARTICIPATIVO
- PROYECTOS PRODUCTIVOS Y SEGURIDAD ALIMENTARIA
- VIVIENDA
- EDUCACIÓN
- SALUD
- SERVICIOS PÚBLICOS


Existe una mesa no formalizada conformada con el DAP, EPM e Hidroeléctrica Ituango, a cual se reúne regularmente para analizar el avance del proceso.

4. PROPOSICIONES Y VARIOS

DIRECCION O PROYECTO ESTRATEGICO	DURACION APROX.	FECHA HORA	OBS.
DIRECCION DE MONITOREO, EVALUACION Y BANCO DE PROYECTOS (MEBDP)	2 HORAS	18NOV2015 08:00 AM	
SISTEMA GENERAL DE REGALIAS (SGR)	2 HORAS	18NOV2015 08:00 AM	
APLICATIVO PLAN DE DESARROLLO	2 HORAS	24NOV2015 08:00 AM	
EJECUCIÓN PRESUPUESTAL D.A.P. 2015 Y PRESENTACIÓN DEL PROYECTO DE PRESUPUESTO D.A.P. 2016			

5. RESUMEN DE COMPROMISOS

No.	Compromiso	Responsable	Fecha de Logro	Estado del Compromiso
1	Formato de Preguntas Preestablecidas por el empalme	MARÍA EUGENIA RAMOS VILLA	Al final del empalme por escrito	Cada una de las presentaciones de los temas agendados responden de manera verbal los interrogantes planteados, al final del empalme se entregara el informe por escrito
2	Listado de municipios con evolución de indicadores de cumplimiento, sin calificarlos.	JUAN CARLOS ARISTIZABAL	Pendiente	Tema ley 617 de 2000. Información sobre la evolución de los municipios en el cumplimiento de indicadores.
3	Detalle de PQRS y reporte de los derechos de petición del DAP.	CATALINA ROZO VILLEGAS	Finalizando el empalme	Informe del Mercurio con el detalle de tiempos y trámites.
4	Tener en cuenta la información como alertas y pendientes para la entrega del informe contractual	CATALINA ROZO VILLEGAS	Finalizando el empalme	El anexo con toda la información, el cual es formato por ley.
5	Gestión para el aplicativo de Plan de Desarrollo	ANDREA SANÍN HERNÁNDEZ	24NOV2015 08:00 am	17NOV2015: El Servidor SANTIAGO DÍAZ (Profesional

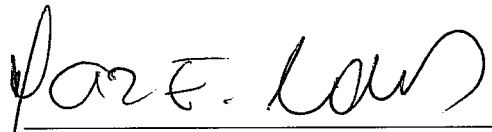
 GOBERNACION DE ANTIOQUIA REPUBLICA DE COLOMBIA	ACTA DE REUNIÓN No <u> 4 </u>	Código: FO-M1-P5-005
		Versión: 01
		Fecha de aprobación: 11/03/2014

				Informática) Comenta sobre el aplicativo propuesto, el cual está fuera de producción al implementar la herramienta, para la puesta productivo (5 días hábiles) para ajustes se pondría disponible. Para el próximo martes, 8 am se hará la presentación del aplicativo y su usabilidad.
6	Presentaciones guardadas de manera digital (CD, DVD)	ALEJANDRO MELO	Al final del empalme	Todo el material consolidado.
7	Cuadros de ejecuciones y pendientes	MARÍA EUGENIA RAMOS	Pendiente	Material consolidado

ANEXOS:

- A. Informe de Gestión – Grupo de Sistemas de Información
- B. Informe de Gestión – Proyecto Integral para el Desarrollo Urabá
- C. Informe de Gestión – Gerencia de Municipios
- D. Informe de Gestión – Diferendos Límites
- E. Informe de Gestión – Plan Integral Hidroeléctrica Ituango
- F. Acta de equipo de Empalme # 4

Termina la reunión siendo las 18:05, y como constancia de los temas tratados firman,



MARIA EUGENIA RAMOS VILLA
 Directora D.A.P.



HERNANDO LATORRE FORERO.
 Coordinador Equipo Empalme 2016-2019



GOBERNACION DE ANTIOQUIA
REPUBLICA DE COLOMBIA

LISTADO DE ASISTENCIA A REUNIÓN

Código: FO-M1-P5-007

Versión: 01

Fecha de aprobación:
12/03/2014

TEMA	REUNION DE EMPLAME - DEPARTAMENTO ADMINISTRATIVO DE PLANEACION		
FECHA	17.11.15	HORARIO 13:30	
LUGAR	PISO 11 - AUDITORIO DAP		

NOMBRE	MUNICIPIO DEPENDENCIA - CARGO	E-MAIL	TELEFONO -EXT
LOS PERE DE LOS PERE	Comisión emplame	losperedeosoro@hotmail.com	3206101251
IVAN DAVID RUIZ RUIZ	Comisión emplame	idruiz31@yahoo.es	3128326533
Gustavo Andres Monsalve Sandoz	Comisión de Emplame	amonsalvezoo@yahoo.com	3218017906
Hernando Latorre T.	Coord. Comisión Emplame	hlatorre@une.net.co	3128345801
Sebastian Muñoz Zuluaga	comisión de emplame	sebastian.mz@gmail.com	3002646868
Nancy Davila Vides	Catastro	nancy.davila@antioquia.gov.co	3838912
Juan Camilo Molina Madrid	Grupo GIS - CATASTRO	Juan.molina@antioquia.gov.co	3039162
Federico Hernández Hincapié	Grupo GIS - catastro	Federico.hernandez@antioquia.gov.co	3839162
Andrea Jirín H	DSI - DAP	andrea.sawin@antioquia.gov.co	9180
Beatriz E. Arroyo Gómez	G.CI - PE	beatriz.arroyo@ant.gov.co	8626
Catalina Rojo Villenas	DAP - jurídica	catalina.rojo@ant.gov.co	9219
Maria E. Ramos	DAP - Dirección	maria.ramos@antioquia.gov.co	8021

Con la firma del presente formato usted autoriza a la Administración Departamental, para que utilice la información consignada en el mismo con fines estadísticos y/o académicos". En cumplimiento del artículo 7 del Decreto 1377 de 2013 por medio del cual se reglamenta la Ley 1581 de 2012 en la que expidió el régimen general de la protección de datos personales.

1. The first part of the document is a list of names and addresses of the members of the committee.

2. The second part of the document is a list of names and addresses of the members of the committee.

THE BOARD OF DIRECTORS OF THE COMPANY



GOBERNACION DE ANTIOQUIA
REPUBLICA DE COLOMBIA

LISTADO DE ASISTENCIA A REUNIÓN

Código: FO-M1-P5-007


Versión: 01


Fecha de aprobación:
12/03/2014

TEMA	REUNION DE EMPLAME - DEPARTAMENTO ADMINISTRATIVO DE PLANEACION	
FECHA	17.11.15	HORARIO 13:30
LUGAR	PISO 11 - AUDITORIO DAP	

NOMBRE	MUNICIPIO DEPENDENCIA - CARGO	E-MAIL	TELEFONO -EXT
Ana Maria Ramirez Restrepo	Proyecto Integral Urabá	anamaria.ramirezrestrepo@gmail.com	3819198
Juan Sebastian Zuleaga C	Proyecto Integral Urabá	webmasteruraba@gmail.com	3879798
Maria Teresa Londono	Proyecto Integral Urabá	proyecto11dabaantioquiavcraib@gmail.com	3819303
Luis H. Berro	Proyecto Integral Urabá	loish.berro@antioquia.gov.co	383 92 00
Juan Diego Lopez Perez	Despacho	juanlopeza@antioquia.gov.co	9120
Ana Maria Arango	Proyecto Integral Urabá - Asesora	anamariacarangearango@gmail.com	3006538135
Jaime Andrés Vargas B	Despacho	Jaime.Vargasb@antioquia.gov.co	9214
Eduard Pablo Gonzalez	Gerencia de Municipios	eduard.gonzalez@antioquia.gov.co	9123
Ailyn Ceballos Jiménez	Gerencia de Municipios	ailyn.ceballoseantioquia.gov.co	9399
Alejandro Melo Estayana	DAP - MF. ESP.	alejandromelo@antioquia.gov.co	9199

Con la firma del presente formato usted autoriza a la Administración Departamental, para que utilice la información consignada en el mismo con fines estadísticos y/o académicos". En cumplimiento del artículo 7 del Decreto 1377 de 2013 por medio del cual se reglamenta la Ley 1581 de 2012 en la que expidió el régimen general de la protección de datos personales.

<small>Cuando no se puede un poco</small> <i>se puede</i>
DEPARTAMENTO ADMINISTRATIVO DE PLANEACIÓN
GRUPO DE SISTEMAS DE INFORMACIÓN
JAIME ANDRÉS VARGAS BENJUMEA Asesor del Despacho

DEPARTAMENTO ADMINISTRATIVO DE PLANEACIÓN

<small>Cuando no se puede un poco</small> <i>se puede</i>
Objetivos
General: <ul style="list-style-type: none">• Asesorar tecnológicamente al Departamento Administrativo de Planeación en el campo de los sistemas de información, en el desarrollo e implementación de herramientas de SW, HW de acuerdo a las necesidades de la entidad.
Específico: <ul style="list-style-type: none">• Diseñar, elaborar y llevar adelante las políticas necesarias para mantener los sistemas de información actualizado y en correcto funcionamiento.• Coordinar, ejecutar, y supervisar las actividades requeridas para administrar los recursos informáticos de la Organización, asegurando una amplia utilización y un correcto funcionamiento de las herramientas de la implementadas.• Identificar, evaluar, definir e implantar herramientas tecnológicas que permitan optimizar y asegurar una eficaz implantación de los diversos programas que dispone la institución para asegurar el cumplimiento de sus objetivos.• Controlar el uso eficiente de los Sistemas de Información y el control de calidad de los mismos de forma que sean confiable y acordes a las necesidades de la institución.

DEPARTAMENTO ADMINISTRATIVO DE PLANEACIÓN

Procesos: 1. Renovación Tecnológica (Infraestructura) *Cuando no se pierde un peso se puede*

Antecedentes:

- La Gobernación de Antioquia no contaba con la infraestructura y plataforma tecnológica para soportar el proyecto de OVC y el Sistema de Información Geográfico del Departamento.



Redundancia al **100%**

- 12 Host
- 184 Cores.
- 368 Vcores.
- 1,4 TB RAM

Garantía:
5 años en esquema 7x24x4 con 6 horas de tiempo de solución.

Recomendaciones:
Las garantías finalizan en Enero del 2018. Se renueva con garantía extendida o se renueva la infraestructura.

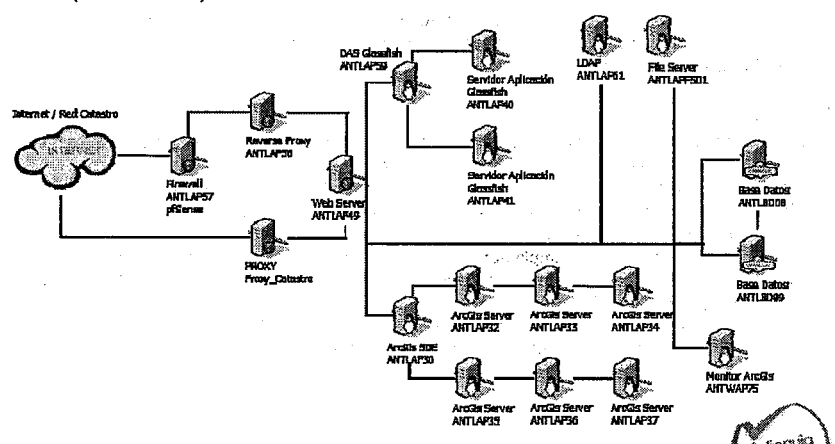


Antioquia la más educada

DEPARTAMENTO ADMINISTRATIVO DE PLANEACIÓN

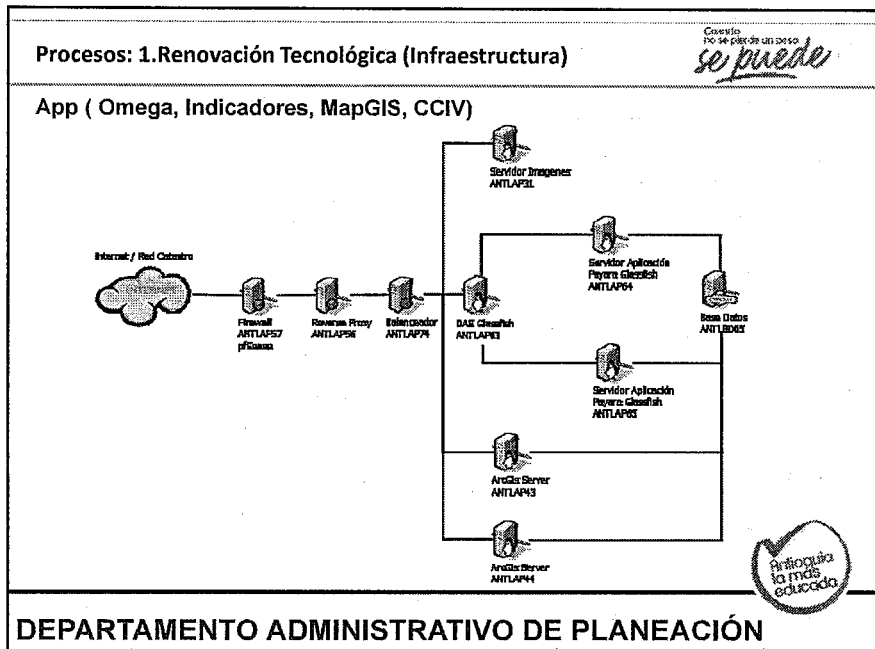
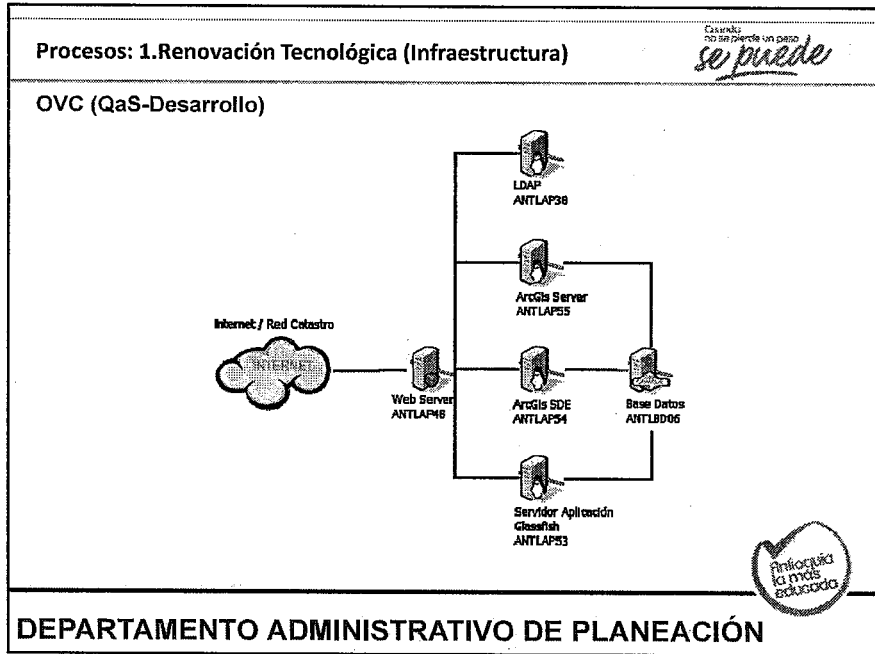
Procesos: 1. Renovación Tecnológica (Infraestructura) *Cuando no se pierde un peso se puede*

OVC (Producción)



Antioquia la más educada


DEPARTAMENTO ADMINISTRATIVO DE PLANEACIÓN




Cuando no se pierde un peso se puede
se puede

Procesos: 1. Renovación Tecnológica (Infraestructura)


App (Otros)




Servidor CIFRA
ANTWAP51




Servidor DAPARD
ANTLAP51




Servidor MANA
ANTLAP28




Servidor MANA
ANTLAP29




Servidor MANA
ANTWAP65




Servidor MANA
ANTWAP66




Servidor MANA
ANTWAP65



Servidor SIGMA
Gerente Municipales
ANTLAP51



vCOM UI
vmware vCenter
Operation Manager
UI VM



vCOM Analytics
vmware vCenter
Operation Manager
Analytics VM

Anticipa la más educada

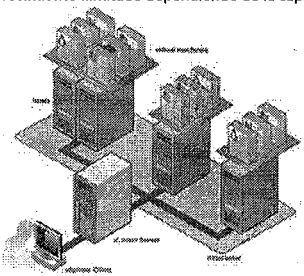
DEPARTAMENTO ADMINISTRATIVO DE PLANEACIÓN

Cuando no se pierde un peso se puede
se puede

Procesos: 1. Renovación Tecnológica (Plataforma)

En el tema de plataforma, se definió un esquema de consolidación de servidores por medio de virtualización.

1. Reducción en la huella de carbono (Green Computing).
2. Ahorro en energía y disminución de espacios.
3. Eficiencia y eficacia en la administración de servidores.
4. Crecimiento ilimitado dependiendo de la capacidad de computo.



Software Virtualización:

- VMware Enterprise Plus. (10 Lic)
- Oracle Virtual Machine (OVM) Premier (2Lic).

Sistemas Operativos	# Servidores
CentOS 4/5/6/7 (64-bit)	12
FreeBSD (64-bit)	1
Microsoft Windows Server 2008 R2 (64-bit)	3
Microsoft Windows Server 2012 (64-bit)	4
Oracle Linux 4/5/6/7 (64-bit)	4
Red Hat Enterprise Linux 5 (64-bit)	2
Red Hat Enterprise Linux 6 (32-bit)	1
Red Hat Enterprise Linux 6 (64-bit)	33
Total general	60

Recomendaciones:

- El Soporte y mantenimiento del Software de Virtualización (Vmware) vence el 02/16/2018.
- El Soporte y mantenimiento del Software de Virtualización (Oracle) vence el 31 de Diciembre de 2015.
- Licencias de RedHat Enterprise Linux se tiene soporte hasta el 20 Febrero de 2018. (Ambiente Producción).

Anticipa la más educada

DEPARTAMENTO ADMINISTRATIVO DE PLANEACIÓN

Procesos: 1. Renovación Tecnológica (Plataforma) *se puede*

Plataforma de Virtualización (Almacenamiento)

HDD	Capacidad (Gb)	Formato
VD01-P65K-SAS15K-R5	600	VMFSS
VD02-P65K-SAS15K-R5	600	VMFSS
VD03-P65K-SAS15K-R6	600	VMFSS
VD04-P65K-SAS15K-R6	600	VMFSS
VD11-P65K-SAS15K-R6	150	VMFSS
VD12-P65K-SAS15K-R5	150	VMFSS
VD40-P65K-SAS15K-R6	600	VMFSS
VD46-P65K-SAS15K-R6	1000	VMFSS
VM_ANTLFS01_1	100	ext4
VM_ANTLFS01_2	1008	ext4
VM_ANTLFS01_3	100	ext4
VM_ANTLFS01_4	1500	ext4
VM_ANTLFS01_6	6300	ext4
VM_ANTLFS01_7	2000	ext4

Recomendaciones:

- Gestionar con la Dirección de Informática de la migración del almacenamiento para el Storage HP 3PAR, el cual es el almacenamiento más reciente adquirido por la Gobernación. Mejora rendimiento y estabilidad.
- Se entrega el proyecto con el suficiente almacenamiento para su operación en sus diferentes ambientes.

Total : 15,3 TB

Anticipa la más educada

DEPARTAMENTO ADMINISTRATIVO DE PLANEACIÓN

Procesos: 1. Renovación Tecnológica (Plataforma) *se puede*

Servidores Oracle

PLATAFORMA ORACLE LINUX SERVER RELEASE 5.10

Legend:
 ■ Servidor
 ■ Base de datos
 ■ Instancia
 ■ Disk Group Data
 ■ Disk Group Fra

Storage Configurations:
 DATAOVC: 225 GB
 DATADLLO: 250 GB
 DATAMGR: 200 GB
 FRAOVC: 150 GB
 FRADLLO: 50 GB
 FRAMGR: 100 GB
 DATAGIS: 170 GB
 DATAGRAL: 100 GB
 DATAICAREVI: 50 GB
 FRAICAREVI: 50 GB
 FRAGRAL: 85 GB
 FRAGIS: 50 GB

Database and Instance Details:
 DISCOS ASM: 30 GB
 ANTLB005, ANTLB006, ANTLB007, ANTLB008, ANTLB009
 Oracle Enterprise 11.2.0.1
 Oracle RAC Enterprise 11.2.0.4
 APLICACIONES: OVC, QA, SIG Antigo, OMEGA, CCIV, DAPAR, INDICADORES, MAGIS, GERENCIA DE MUNICIPIOS, SERVICIO MEDIA AMBIENTE

Anticipa la más educada

DEPARTAMENTO ADMINISTRATIVO DE PLANEACIÓN

Procesos: 1. Renovación Tecnológica (Plataforma)

Cuando no se pierde un peso se puede

Servidores Oracle

- 4 Licencia de Oracle Enterprise Edition.
- 4 Licencias de Oracle RAC (Real Application Cluster).
- 4 Licencias de Oracle Standard Edition.
- 2 Licencias de OVM.
- 4 Licencias de Oracle Linux.

Recomendaciones:

- Soporte finaliza el 31 de Diciembre de 2015.
- Las licencias se encuentran en modalidad (Hosting of Behalf of Gobernación de Antioquia), son licencias de la Gobernación y sólo pueden ser utilizadas para proyectos de la Entidad.
- EDATEL soporta las licencias de QAS y Desarrollo de OVC.

Antioquia la más educada

DEPARTAMENTO ADMINISTRATIVO DE PLANEACIÓN

Procesos: 1. Renovación Tecnológica (Plataforma)

Cuando no se pierde un peso se puede

Servidores Oracle (Almacenamiento)

PROYECTO CATASTRO		GOBERNACIÓN DE ANTIOQUIA	
DISCOS ASM			
BASES DE DATOS	FILE GROUP	PARQUETER	SECTOR
BASES DE DATOS	FILE GROUP	PARQUETER	SECTOR
OVC - DBCADIS	DATAOVC	800 GB	ANTLBD08
	FRAGVC	600 GB	ANTLBD08
TOTAL		800 GB	
TEST - DBCADIS	DATAOVC	800 GB	ANTLBD07
	FRAGVC	150 GB	
TOTAL		750 GB	
OVC - DBCADIS	DATADIS01	250 GB	
	FRAGDIS01	50 GB	
TOTAL		300 GB	
MIS	DATAMIS01	200 GB	ANTLBD09
	FRAGMIS01	100 GB	
TOTAL		300 GB	
OVC	DATAMAN	225 GB	
	FRAGMAN	150 GB	
TOTAL		375 GB	
TOTAL			300 GB

Total Almacenamiento Bases de Datos : 2,6 TB

Antioquia la más educada

DEPARTAMENTO ADMINISTRATIVO DE PLANEACIÓN

Procesos: 1. Renovación Tecnológica (Conectividad)

Contando no se pesa un peso se puede

- Potencialización de la interconexión entre EDATEL-Gobernación. (Redundancia)

GOB. DE ANTIOQUIA

LAN

SW Core
10 Gbps 15 m

SW Conectividad
5 m

SW Conectividad
5 m

Almacenamiento

EDATEL

Red ADM Edatel

Switch Edatel

Interface de 1 Gbps

SW Conectividad
10 m

SW Conectividad
10 m

10 Gbps 15 m

Servidores

La nueva solución entre EDATEL y la Gobernación de Antioquia está configurada de la siguiente forma: 6 hilos, de los cuales 2 son para la conexión Ethernet y cuatro para dos conexiones Fibre Channel entre los servidores y el sistema de almacenamiento.

Redundancia:

- Ethernet, 2 fibras que se conectan a cada switch CORE Gobernación.
- Almacenamiento cuenta redundancia con los switches del HP virtual connect con los switches Brocade de la SAN de la Gobernación.

Recomendaciones:
Anillo de interconexión EDATEL-GOBERNACION, con el fin de asegurar redundancia en los tramos de FO y tener el 100% en los servicios de conexión.

Antioquia la más educada

DEPARTAMENTO ADMINISTRATIVO DE PLANEACIÓN

Procesos: 1. Renovación Tecnológica (Infraestructura)

Contando no se pesa un peso se puede

Estrategia de Respaldo y Recuperación:

- Se adquirió en el mismo proceso la estrategia de recuperación y respaldo.
- Licenciamiento de Netbackup (12TB).



Solución VTL (Virtual Tape Library) → **Solución TL (Tape Library)**

Recomendaciones:
El soporte es anualizado, vence el 31 de Diciembre de 2015.

Symantec
VERITAS Symantec NetBackup

Antioquia la más educada

DEPARTAMENTO ADMINISTRATIVO DE PLANEACIÓN

Cuando no se pierde un paso
se puede

Procesos: 1. Renovación Tecnológica (Infraestructura)

Estrategia de Respaldo y Recuperación (Políticas):

- Se respaldan todas las máquinas virtuales que se encuentran en VMWare 2 veces por semana (Miércoles y Domingos). Solo hay 2 Excepciones, que son ANTLAP49 y ANTLFS01, a estas dos máquinas virtuales se les realiza respaldo diario.
- Se hace un respaldo completo de cada maquina.
- Se tiene una retención de máximo 1 mes por cada máquina virtual (Se tienen 8 puntos de restauración por cada Máquina virtual)
- Las tareas de respaldo se realizan con la herramienta NETBackup y HP Dataprotector.
- NETBackup se utiliza para el respaldo de todas las máquinas virtuales alojadas en VMWare.
- HP Dataprotector se utiliza para el respaldo del servidor de archivos y las bases de datos Oracle
- El proceso de Respaldo y restauración está a cargo de la dirección de Informática.

Anticipa la más educada

DEPARTAMENTO ADMINISTRATIVO DE PLANEACIÓN

Cuando no se pierde un paso
se puede

Procesos: 1. Renovación Tecnológica (Plataforma)

Servidores Oracle (Política de Respaldo y Recuperación)

BASES DE DATOS				BASES DE DATOS		
	TIPO DE	TIPO	SE DEBE HACER	TIPO DE	TIPO	SE DEBE HACER
ORACLE	DIARIO	MANI	MANI	GENERAL - MANI	DIARIO	EXPORT FULL
TEST - ORACLE	NO APLICA	NO APLICA	NO APLICA	GENERAL	DIARIO	EXPORT FULL
ORACLE	DIARIO	EXPORT FULL	IMPORT FULL		DIARIO	EXPORT FULL
ORACLE	DIARIO	EXPORT FULL	IMPORT FULL			
ORACLE	NO APLICA	NO APLICA	NO APLICA			

Anticipa la más educada

DEPARTAMENTO ADMINISTRATIVO DE PLANEACIÓN

Cuando no se puede un poco se puede
se puede

Procesos: 2.Oficina Virtual de Catastro (OVC)

Antecedentes Contractuales:

- Se recibió el contrato de la oficina virtual de catastro (OVC) en ejecución con vigencias futuras excepcionales con una duración de 5 (Años). Contrato 2008-SS-120129 del 24 de Diciembre de 2008. Objeto: "Desarrollar el proyecto de optimización de la administración y gestión integral catastral del departamento de Antioquia, mediante la implementación de la "oficina virtual de catastro" a través de la conexión de las oficinas de catastro municipal y la dirección de sistemas de información y catastro de la Gobernación de Antioquia con una red privada y un sistema de información que permita desarrollar los procesos catastrales, con el fin de centralizar la información". Valor Total del Contrato: \$16'128.641.558
- En el 2013 se realizó el contrato 4600000999 de 2013 cuyo objeto: "Acta de Ejecución No.3: - Contratar la operación, el soporte, mantenimiento "oficina virtual de catastro" y suministrar las conexiones entre las oficinas de catastro municipal y la dirección de sistemas de información y catastro de la Gobernación de Antioquia con alto grado de seguridad, desempeño y confiabilidad, para garantizar la continuidad de los diversos procesos catastrales en el Departamento de Antioquia de forma centralizada." Valor Total del Contrato: \$5'090.297.298.
- En el 2013 se realizó el contrato 4600000999 de 2013 cuyo objeto: "Acta de Ejecución No. 4 – Contratar los servicios para la operación y el soporte "Oficina Virtual de Catastro" para garantizar la continuidad de los diversos procesos catastrales en el departamento de Antioquia de forma centralizada para el año 2015." Valor Total del Contrato: \$1'975.041.963.

Antioquia la más educada

DEPARTAMENTO ADMINISTRATIVO DE PLANEACIÓN

Cuando no se puede un poco se puede
se puede

Procesos: 2.Oficina Virtual de Catastro (OVC)

Detalle del servicio:

```

graph TD
    MS[Mesa de Servicio] --> CC[Contacto Center]
    MS --> BPO[Agente BPO (Atención al Ciudadano-Sótano)]
    CC --> L01200[Línea 01200]
    CC --> MA[Mesa de ayuda de requerimientos (1 Nivel)]
    MA --> AFM[Atención Funcionarios Municipales]
    MA --> AFD[Atención Funcionarios Departamentales]
    SM[Soporte y Mantenimiento] --> S2[Soporte (2 Nivel)]
    SM --> S3[Soporte (3 Nivel)]
    S2 --> SE[Soporte Especializado]
    S3 --> MAp[Mantenimiento de aplicaciones]
    MAp --> CS[Calidad de Software]
    ST[Servicio de Telecomunicaciones] --> WAN[Conectividad WAN (124 Municipios)- Datos]
    ST --> SV[Servicio de Voz (Teléfono Central y el PBX - E1 PRI)]
    ST --> CP[Canal de publicación (100Mbps) - 6 IPS]
    GIP[Gestión de la Infraestructura y Plataforma Tecnológica]
  
```

Antioquia la más educada

DEPARTAMENTO ADMINISTRATIVO DE PLANEACIÓN

Procesos: 2.Oficina Virtual de Catastro (OVC)

Cuando no se puede un paso se puede

Servicios (Mesa de Servicio):

- Registro de casos. Recibir todas las solicitudes y registrarlas en la herramienta designada para tal fin.
- Asesoría a la ciudadanía en servicios de la dirección de Sistemas de Información y Catastro.
- Atención de primer nivel a usuarios finales que reportan casos. No implica realizar cambios de datos, ni operar o realizan trámites en el sistema de información.
- Escalamiento de los casos cuando no puede darse solución efectiva.
- Apoyo a otros procesos de digitación y/o soporte de llamadas en los procesos catastrales previo acuerdo con el líder del proyecto de EDATEL S.A. E.S.P.
- Retroalimentación de registro de llamadas y modificación de tipificaciones en el registro de casos de la mesa de ayuda.

Anticipa lo más educado

DEPARTAMENTO ADMINISTRATIVO DE PLANEACIÓN

Procesos: 2.Oficina Virtual de Catastro (OVC)

Cuando no se puede un paso se puede

**Cantidad de Llamadas Entrantes
Línea Mesa de Ayuda**

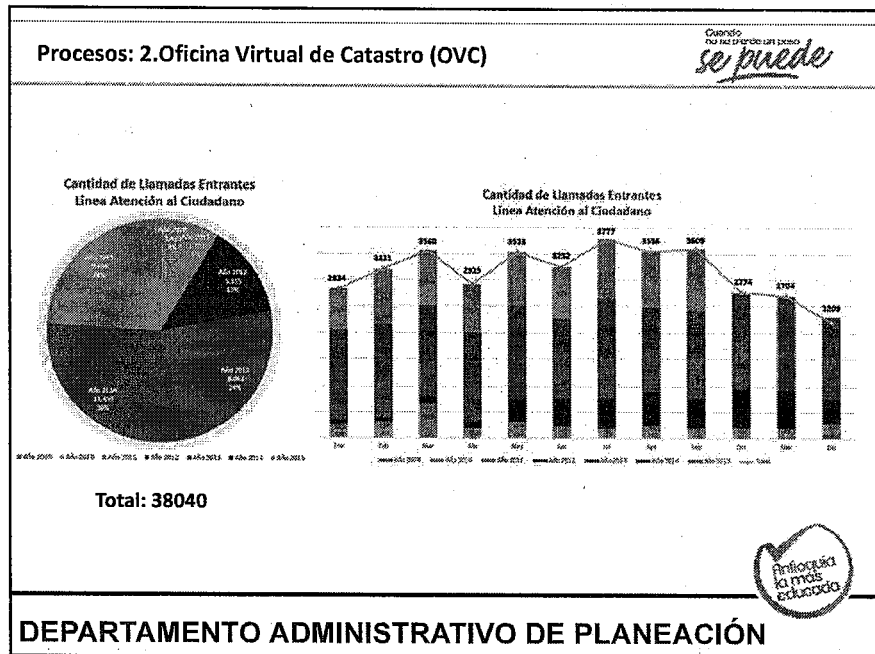
Total: 29050

**Cantidad de Llamadas Entrantes
Línea Mesa de Ayuda**

Mes	Cantidad de Llamadas Entrantes
ENE	1804
FEB	2247
MAR	2502
ABR	2070
MAY	2800
JUN	2251
JUL	2116
AGO	2535
SEP	2829
OCT	2308
NOV	2108
DIC	2111

Anticipa lo más educado

DEPARTAMENTO ADMINISTRATIVO DE PLANEACIÓN



- Procesos: 2.Oficina Virtual de Catastro (OVC)**
- Catastro
que no depende del dinero
se puede
- Servicios (Soporte y Mantenimiento):**
- Realizar el soporte correctivo que promueva la búsqueda y remoción de errores presentes en el sistema de información OVC.
 - Realizar el soporte adaptativo que permita que el sistema de información OVC se comunique con otros sistemas.
 - Realizar las correcciones en fallos de seguridad y vulnerabilidades detectadas.
 - Realizar los ajustes pertinentes en fallos detectados por los administradores del sistema.
 - Realizar la corrección de incoherencias encontradas en base de datos como problemas de calidad de la información causadas por el funcionamiento de la aplicación o por inconsistencias no detectadas en el desarrollo de la aplicación. Esto se realizará previa autorización de la Gobernación de Antioquia.
 - Realizar ajustes de reportes, interfaces, tablas, paquetes, modificación de base de datos, código fuente y Wiki (Manuales en línea), por cambios de normatividad que no signifiquen creación de nuevos módulos y creación de nuevas funcionalidades.
 - Brindar soporte al portal de catastro hacia Internet y link de consultas externas.
 - Apoyo en el levantamiento de nuevos requerimientos en el caso de presentarse.
 - Realizar las configuraciones necesarias a flujos, cambios en código fuente, paquetes, tablas, pantallas y reportes que este impactando el correcto funcionamiento del sistema de información OVC en todos sus componentes.
- Antioquia la más educada*
- DEPARTAMENTO ADMINISTRATIVO DE PLANEACIÓN**

Procesos: 2.Oficina Virtual de Catastro (OVC)

Cuando no se pierde un peso se puede

Servicios (Soporte y Mantenimiento):

- Soporte a la corrección de información incoherente en la base de datos catastral por errores del software o por calidad de los procesos catastrales. Estas modificaciones deben estar debidamente sustentadas y EDATEL debe mantener el set de datos antes del cambio y el set de datos posterior, acompañado de un acta de aprobación del cambio por parte del administrador del contrato de la Gobernación de Antioquia.
- Apoyo en la extracción de la información alfanumérica y geográfica del sistema de información.
- Realizar la estabilización, optimización y el mejoramiento continuo del sistema.
- Realizar consultas especiales en la base de datos con fines de gestión de casos.
- Registrar en la herramienta de mesa de ayuda las gestiones de soporte correctivo.
- Informar a los usuarios internos de forma oportuna, vía telefónica, correo electrónico o en la herramienta de mesa de ayuda, la solución a un incidente reportado.

Antioquia la más educada

DEPARTAMENTO ADMINISTRATIVO DE PLANEACIÓN

Procesos: 2.Oficina Virtual de Catastro (OVC)

Cuando no se pierde un peso se puede

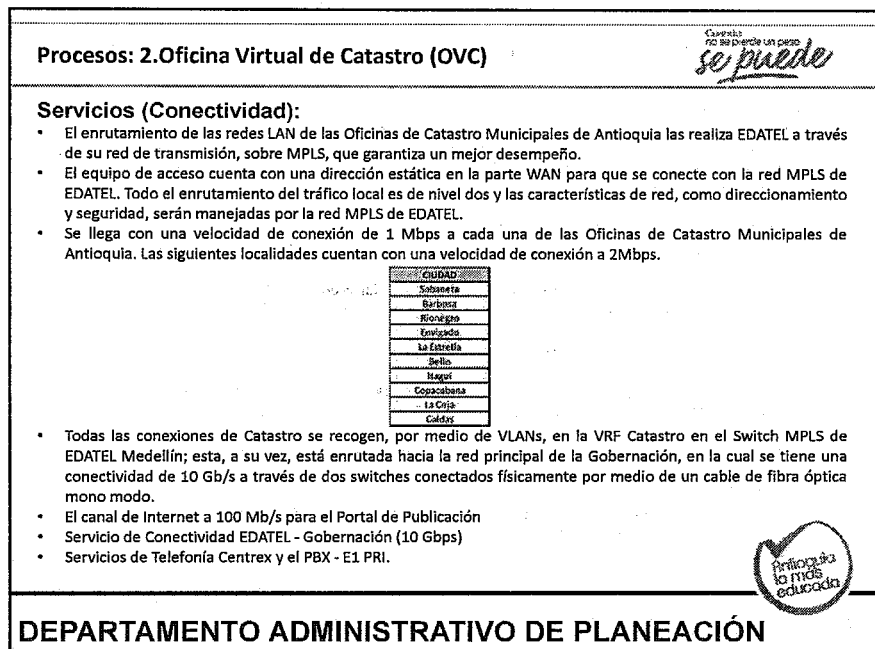
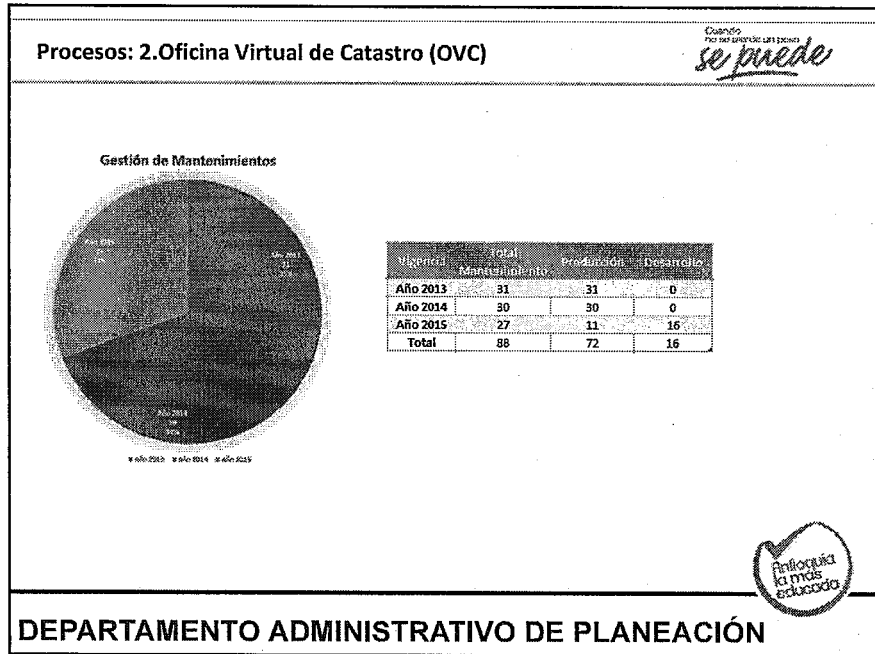
Gestión de Soporte

Gestión de Soporte

		Total						Requerimiento % Atención	
Gestión de Soporte:		2010	2011	2012	2013	2014	2015		
Soporte Directo EDATEL		780	2872	3227	2867	2598	2220	14564	55,12%
Soporte Directo Catastro		374	1211	1240	1716	2231	2383	9155	34,65%
Cancelados		108	383	389	478	452	463	2273	8,60%
Gestión de Cambios		0	198	104	129	0	0	431	1,63%
Gestión de Liberaciones		18	57	74	112	0	0	261	0,99%
Total:		1280	4721	5034	5302	5281	5066	26473	100%

Antioquia la más educada

DEPARTAMENTO ADMINISTRATIVO DE PLANEACIÓN



Cambio
no se pierde un peso
se puede

Procesos: 2.Oficina Virtual de Catastro (OVC)

Disponibilidad Conectividad 124 Municipios		
Mes del Año	% Disponibilidad Promedio Mes	# Mpio Afectados
Enero de 2015	100,000%	0
Febrero de 2015	99,970%	11
Marzo de 2015	99,985%	4
Abril de 2015	99,967%	5
Mayo de 2015	99,995%	5
Junio de 2015	99,999%	1
Julio de 2015	99,986%	3
Agosto de 2015	99,974%	6
Septiembre de 2015	99,963%	3
Octubre de 2015		
Noviembre de 2015		
Diciembre de 2015		

% Disponibilidad Promedio Mes

Cambio
no se pierde un peso
se puede

Anticipa
la más
educada

DEPARTAMENTO ADMINISTRATIVO DE PLANEACIÓN

Cambio
no se pierde un peso
se puede

Procesos: 2.Oficina Virtual de Catastro (OVC)

Servicios (Servicio de Collocation):
 Consiste en la provisión del un espacio físico, dentro del Datacenter de EDATEL con óptimas condiciones eléctricas, físicas y ambientales para garantizar la continuidad de la operación de la infraestructura alojada. Este espacio físico es ideal para alojar equipos o infraestructura tecnológica, consideradas de misión crítica o de gran impacto para el cumplimiento de objeto misional de la empresa.

- **Sistemas eléctricos de respaldo de la carga crítica:**
 - Alimentada por dos circuitos de media tensión 13,2 KV provenientes de dos subestaciones diferentes de EPM.
 - Equipo doble tiro automático que selecciona circuitos ante fallas en media tensión.
 - Alimentación desde dos transformadores de 400kVA con juegos de transferencias, funcionamiento Active -Standby.
 - Alimentación de contingencia desde dos grupos electrógenos de 400 kVA con juegos de transferencias Active-Standby.
 - Alimentación para carga DC desde 2 rectificadores con capacidades de 1600 amperios y 600 amperios.
 - Respaldo de baterías de 10 horas para carga DC dentro del Data Center, contingencia ante fallos de equipos de respaldo AC.
 - Alimentación para carga AC:UPS redundante 40 kVA funcionamiento Active-Standby, UPS convencional de 36 kVA e Inversor 10 kVA.
- **Sistema de refrigeración:**
 - Sistema de aire acondicionado con capacidad total instalada de 54 TR (Toneladas de refrigeración).
 - Capacidad operativa 7x24 de 44TR.
 - Capacidad de reserva de 10TR.

Cambio
no se pierde un peso
se puede

Anticipa
la más
educada

DEPARTAMENTO ADMINISTRATIVO DE PLANEACIÓN

Cuando
no se puede un poco
se puede

Procesos: 2.Oficina Virtual de Catastro (OVC)

Servicios (Gestión de la Infraestructura y Plataforma Tecnológica):

- Consiste en administrar y dar soporte a los servidores, instalar nuevos servidores, administrar recursos compartidos, monitorear servidores, administrar la plataforma virtual (vmware y OVM), mantener la operatividad y disponibilidad de la plataforma de servidores, realizar la administración, actualización, aplicación de parches de seguridad, detección temprana de eventos y demás situaciones que permitan asegurar la disponibilidad de la plataforma de servidores, sugerir a la Gobernación de Antioquia acerca de las mejores políticas de almacenamiento y respaldo de información, según las necesidades del negocio, garantizar el cumplimiento de los ANS pactados con la Gobernación de Antioquia y las responsabilidades según el rol de los procesos que se le asigne.

INFRAESTRUCTURA

- Monitoreo 5X10
- Administración de Hardware.
- Administración de Software Sistema Operativo.
- Administración de Almacenamiento/Respaldo de los servidores que soportan la operación del sistema de información OVC.
- Administración de Conectividad.
- Administración de Software de virtualización.

PLATAFORMA

- Administración de Bases de Datos (DBA)
- Administración SIG (Sistema de Información Geográfico)
- Administración de Contenedores de aplicaciones WEB

Antioquia la más educada

DEPARTAMENTO ADMINISTRATIVO DE PLANEACIÓN

Cuando
no se puede un poco
se puede

Procesos: 1.Renovación Tecnológica (Infraestructura)

Estadísticas

	Infraestructura Servidores ≥ 99,4%	Plataforma Oracle ≥ 99,4%	Plataforma Geográfica ≥ 99,4%	Aplicaciones WEB ≥ 99,4%
Mes del Año	DT Efectiva	DT Efectiva	DT Efectiva	DT Efectiva
Febrero de 2015	100,0%	99,1%	100%	99,9%
Marzo de 2015	100,0%	100,0%	100,0%	100,0%
Abril de 2015	100,0%	100,0%	100,0%	100,0%
Mayo de 2015	100,0%	100,0%	100,0%	100,0%
Junio de 2015	100,0%	100,0%	100,0%	100,0%
Julio de 2015	100,0%	99,9%	100,0%	100,0%
Agosto de 2015	100,0%	100,0%	100,0%	100,0%
Septiembre de 2015	100,0%	99,9%	100,0%	100,0%
Octubre de 2015	100,0%	100,0%	100,0%	100,0%
Noviembre de 2015				
Diciembre de 2015				

Antioquia la más educada

DEPARTAMENTO ADMINISTRATIVO DE PLANEACIÓN

Cuando no se pierde un peso se puede
se puede

Procesos: 2.Oficina Virtual de Catastro (OVC)

Recomendaciones:

- Terminación del contrato de soporte, mantenimiento y operación el **31 de Diciembre 2015**.
- La conectividad y el collocation irá hasta el **01 de Marzo de 2016**.
- Los desarrollos nuevos se debe realizar un análisis enmarcado en la propiedad del software, acordada en la cláusula octava del Contrato 2008-SS-120129 del 24 de Diciembre de 2008.
- Aunque los costos operativos de la oficina virtual de catastro se han estabilizado, es importante que la Gobernación de Antioquia realice una gestión eficiente de los recursos en el tema de negociación con EDATEL, máxime que las necesidades están claras y definidas para lo mínimo requerimientos en la operación de la OVC.

Año	Costo Operación (Millones de Pesos)
2008-2015	\$1029
2014	\$788
2015	\$443

Antioquia la más educada

DEPARTAMENTO ADMINISTRATIVO DE PLANEACIÓN

Cuando no se pierde un peso se puede
se puede

Procesos: 3.Sistema de Información Geográfico (SIG)

Grupo de Trabajo.

Directores (Indicadores y Catastro)

```

graph TD
    Asesor[Asesor] --- P1[Profesional (Especialista SIG)]
    Asesor --- P2[Profesional (Especialista SIG)]
    Asesor --- T[Técnico con experiencia en SIG]
            
```

Antioquia la más educada

Cuando
no se puede un poco
se puede

Procesos: 3.Sistema de Información Geográfico (SIG)

FUNCIONES DEL GRUPO GIS

- El Grupo GIS debe es el encargado de la gestión de la información geográfica producida por el resto de la organización y la obtenida a través de los convenios y contrataciones con entidades externas.
- Facilita el almacenamiento y publicación de la información geográfica de acuerdo a los estándares de la Gobernación.
- Además propone los lineamientos de las políticas de manejo de información geográfica Por las siglas en inglés de Sistema de Información Geográfica (Geographic Information System).

Anticipa
la más
educada

Cuando
no se puede un poco
se puede

Procesos: 3.Sistema de Información Geográfico (SIG)

Estructuración de la Geodatabase Corporativa.


<p> GISAGRO.sde</p> <p> GISAMB.sde</p> <p> GISANT.sde</p> <p>GISANT</p> <p>Cartografía Base y Temática</p> <ul style="list-style-type: none"> GISANT.AGUA GISANT.ARCGIS_ONLINE GISANT.CATASTRO GISANT.DIVISION_POLITICA GISANT.EDUCACION GISANT.LIMITES_ESTUDIOS GISANT.MINAS GISANT.PARQUES_EDUCATIVOS GISANT.PLANCHAS_IJAC_BOGOTA GISANT.PLANCHAS_IJAC_OESTE GISANT.POT GISANT.RELIEVE GISANT.RESGUARDOS_COMUNIDADES GISANT.SUELO GISANT.TOPONIMIOS GISANT.VIAS GISANT.VIAS_IJAC GISANT.Valores_Estudio_ATTACHREL 	<p>GISAMB</p> <p>Esquema de la Secretaría de Medio Ambiente</p> <ul style="list-style-type: none"> GISAMB.NATURAL_BIOTICO GISAMB.NATURAL_ECOSISTEMAS GISAMB.NATURAL_FISICO <p>GISAGRO</p> <p>Esquema de la Secretaría de Agricultura y Desarrollo Rural</p> <ul style="list-style-type: none"> GISAGRO.CLASES_ESPAZIALES GISAGRO.NATURAL_BIOTICO GISAGRO.NATURAL_FISICO GISAGRO.CAPACIDAD_USO_100mil GISAGRO.SUELOS_GENERAL_100MIL GISAGRO.ZONIFICACION_100MIL
---	--

Anticipa
la más
educada

Procesos: 3.Sistema de Información Geográfico (SIG)

Cuando no se puede un poco *se puede*

Estructuración de la Geodatabase Corporativa.



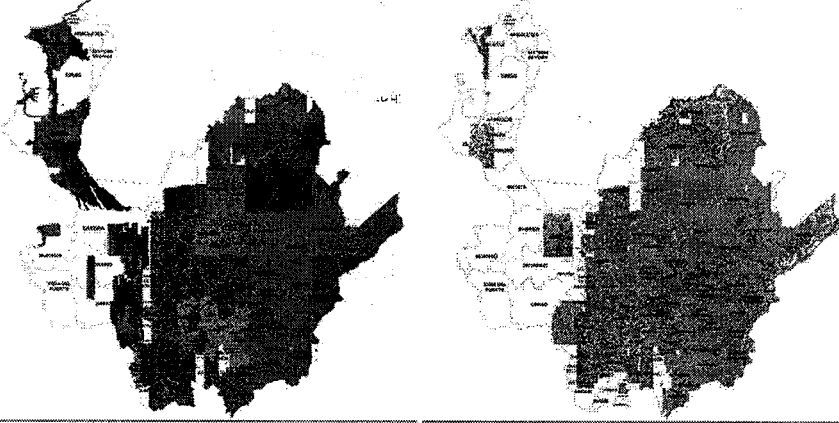
Anticipar la más educada

The diagram illustrates the structure of a corporate geodatabase. It consists of a vertical column of small rectangular boxes on the left, representing a list of layers or tables. To the right of this column are several larger, more complex rectangular blocks, each containing a grid of smaller boxes, representing detailed data tables or layers within the geodatabase.

Procesos: 3.Sistema de Información Geográfico (SIG)

Cuando no se puede un poco *se puede*

Elaboración de Ortofomapas y mosaicos.



Anticipar la más educada


The image shows two maps side-by-side. The map on the left is a dark, high-contrast image, likely representing an orthophoto or a processed satellite image. The map on the right is a lighter, more detailed image, likely representing a mosaic or a processed orthophoto. Both maps show a geographical area with various features and boundaries.

Procesos: 3.Sistema de Información Geográfico (SIG)

Cuando no se pierde un paso *se puede*

Visor Geográfico

http://190.109.167.188:81/MAPGISV5_WEB/mapa.jsp?aplicacion=0




Antioquia la más educada

Procesos: 3.Sistema de Información Geográfico (SIG)

Cuando no se pierde un paso *se puede*

Publicación en la Web

<http://pobantioquia.maps.arcgis.com/home/>



Antioquia la más educada

Procesos: 3.Sistema de Información Geográfico (SIG) *Cuando todo se puede se puede*

Procesos de deslinde (Apoyo técnico).

Antioquia la más educada

Procesos: 3.Sistema de Información Geográfico (SIG) *Cuando todo se puede se puede*

Procesos de deslinde (Apoyo técnico).

Antioquia la más educada

Procesos: 3.Sistema de Información Geográfico (SIG) Cuando no se puede un poco se puede
se puede

Procesos de deslinde (Apoyo técnico).

Procesos revisión Límites intermunicipales

- San José de la Montaña – Belmira
- Mutatá – Turbo – Chigorodo
- Puerto Berrío – Maceo
- San Andrés de Cuerquia – Toledo
- San Luis – Puerto Nare
- Turbo – Necoclí
- Venecia – Fredonia
- Yarumal – Angostura
- San Rafael – San Carlos
- San Francisco – San Luis – Sonson – Puerto Triunfo
- Caucasia – Cáceres
- Ituango – Olaya

Antiguica la más educada

Procesos: 3.Sistema de Información Geográfico (SIG) Cuando no se puede un poco se puede
se puede

Caracterización de los límites intermunicipales

■ CATASTRAL
— CONGRESO
- - - DECRETO
- · - IGAC
- - - - MEMORIAS
- - - - ORDENANZA

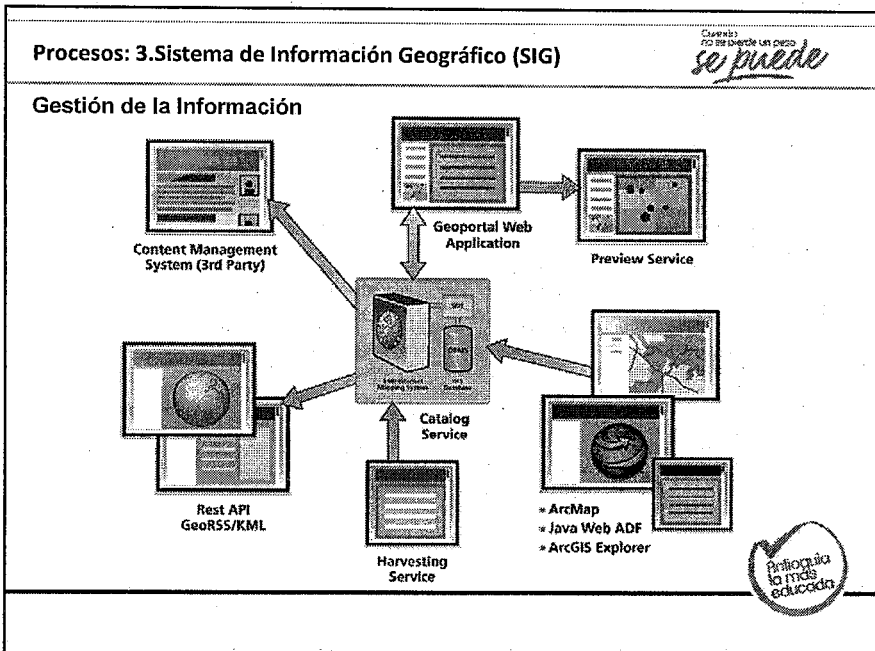
Antiguica la más educada


Procesos: 3.Sistema de Información Geográfico (SIG)


Cuando todo parece imposible se puede


Estudio Técnico para la creación del municipio de Currulao


Anticipa la más educada



Procesos: 3.Sistema de Información Geográfico (SIG)	<small>Cuando no se pierde un poco</small> <i>se puede</i>
<p>LOGROS</p> <ul style="list-style-type: none"> • Creación y revisión técnica de los estándares para el manejo de información geográfica. • Desarrollo y conformación de la Geodatabase corporativa de la Gobernación de Antioquia. • Apoyo técnico en temas limítrofes intermunicipales y en conflictos con departamentos vecinos. • Creación de Convenios de intercambio de información con entidades externas, ejemplo Corantioquia, Cornare, Corpourabá. • Publicación de mapas en ArcgisOnline. • Apoyo a diferentes entidades de seguridad y control externos a la Gobernación, en entrega de información geográfica y asesoría técnica para procesos de extinción de dominio, ubicación de coordenadas, defensoría de las fuerzas militares, entre otros. 	
	

Procesos: 3.Sistema de Información Geográfico (SIG)	<small>Cuando no se pierde un poco</small> <i>se puede</i>
<p>Recomendaciones:</p> <ul style="list-style-type: none"> • Mejorar las Falencias de centralización de la información Geográfica y asociada, el almacenamiento y administración de los servidores informáticos. • Enunciar y adoptar de manera eficaz las políticas de manejo de información geográfica. • Minimizar la dispersión de la información geográfica. • Mantener actualizado de acuerdo a los estándares y las políticas de información el catálogo de objetos geográficos de la Gobernación. • Crear y adoptar estándares para la recepción de información cartográfica (Calidad de la Información). • Motivar desde planeación Departamental la cultura de la información geográfica como herramienta de administración pública. • Incrementar la publicación de la información geográfica misional de las Secretarías para mantener informada a la organización y a la ciudadanía en general de las acciones sobre el territorio. (IDE Regional). • A partir del 30 de noviembre no hay personal capacitado para recibir el proyecto del GIS corporativo en la Gobernación de Antioquia. • La falta de cultura de la información no ha permitido un desarrollo más acelerado del sistema centralizado, manteniendo esquemas de versiones diferentes de la información geográfica. • No existen políticas de manejo y distribución de la información geográfica. Esta situación ocasiona que la información geográfica producida por la organización responda solo a la inmediatez del proceso para el que fue generada, sin apego a los estándares o a la centralización requerida. 	
	

PROCESO DE EMPALME	<small>Cuando no se pierde un peso</small> <i>se puede</i>
<h2>Empalme del Proyecto Integral para el Desarrollo Urabá</h2> <p>Reunión de Empalme 17 de noviembre de 2015 Luis H. Berrío</p>	
	
DEPARTAMENTO ADMINISTRATIVO DE PLANEACIÓN	

PROCESO DE EMPALME	<small>Cuando no se pierde un peso</small> <i>se puede</i>
<h2>Generalidades del Proyecto</h2> <ol style="list-style-type: none">1. ¿Por qué un proyecto?2. Enfoque territorial3. Multidimensional4. Visión estratégica	
	
DEPARTAMENTO ADMINISTRATIVO DE PLANEACIÓN	

PROCESO DE EMPALME Cuando no se pierde un peso
se puede

¿Por qué Urabá?

1. Decisión política
2. Localización privilegiada.
3. Condiciones naturales excepcionales.
4. Encuentro de múltiples culturas.
5. Alta dinámica demográfica y económica.
6. Aliados para un proyecto basado en la confianza

Antioquia la más educada


DEPARTAMENTO ADMINISTRATIVO DE PLANEACIÓN


PROCESO DE EMPALME Cuando no se pierde un peso
se puede

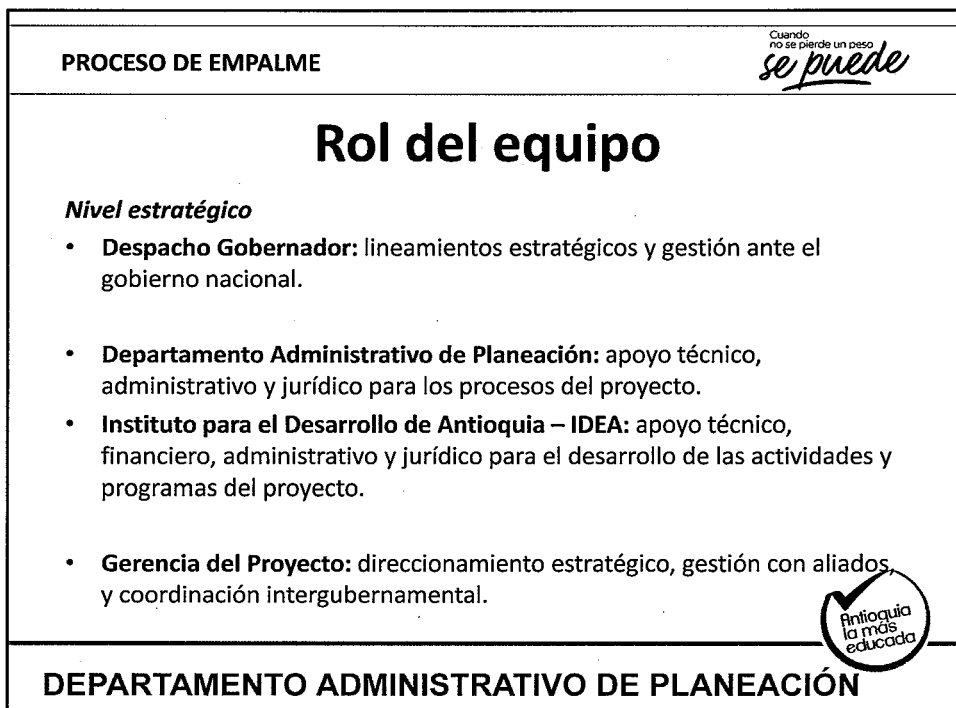
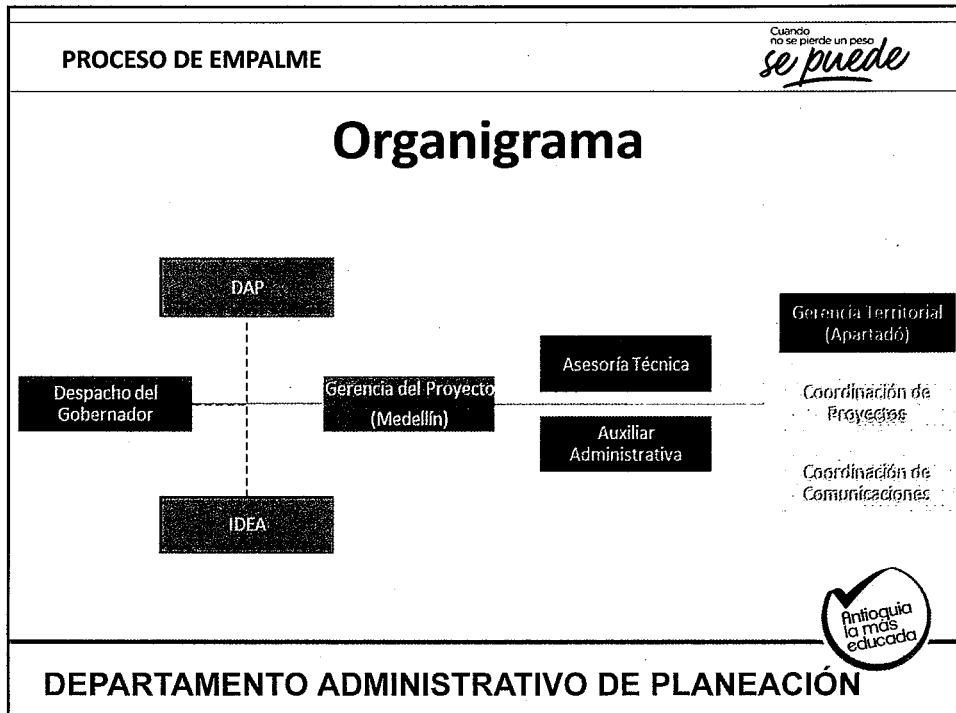
ACCIONES ESTRATÉGICAS


Antioquia la más educada


DEPARTAMENTO ADMINISTRATIVO DE PLANEACIÓN

PROCESO DE EMPALME	<small>Cuando no se pierde un peso</small> <i>se puede</i>
3 pilares del desarrollo: educación, vías y puerto	
La educación	
<ul style="list-style-type: none"> • Multicampus U de A (Turbo, Carepa y Apartadó). • Becas de educación superior y becas de maestrías para docentes • Proyecto NEO (BID) y Proyecto Comisión Europea • 6 Parques Educativos • Ruta de la Calidad Educativa (Infraestructura, Olimpiadas del conocimiento, rectores líderes, entre otros) 	
	
DEPARTAMENTO ADMINISTRATIVO DE PLANEACIÓN	

PROCESO DE EMPALME	<small>Cuando no se pierde un peso</small> <i>se puede</i>
3 pilares del desarrollo: educación, vías y puerto	
Sistema Portuario	La vías
<ul style="list-style-type: none"> • Misiones empresariales • Restricciones arancelarias y aduaneras. • Puerto Antioquia • Integración con puertos bananeros 	<ul style="list-style-type: none"> • Rehabilitación Vía al Mar • Anillos viales y vías terciarias • Autopista MAR 1 y MAR 2 • Transversal de Las Américas • Túnel del Toyo
	
DEPARTAMENTO ADMINISTRATIVO DE PLANEACIÓN	



PROCESO DE EMPALME	<small>Cuando no se pierde un peso</small> <i>se puede</i>
<h2>Rol del equipo</h2>	
<p>Nivel táctico-operativo</p> <ul style="list-style-type: none"> • Gerencia Territorial (en Urabá): fortalecimiento de relaciones estratégicas, articulación y presencia de la Gobernación en territorio. • Coordinación de Proyectos: gestión, ejecución y supervisión técnico al desarrollo de las acciones y programas del proyecto. • Coordinación Comunicaciones: gestión, ejecución y seguimiento a la estrategia de comunicaciones del proyecto. 	
<p>Nivel de apoyo</p> <ul style="list-style-type: none"> • Asesoría Técnica: orientación y direccionamiento técnico del Proyecto. • Auxiliar Administrativa: seguimiento y acompañamiento financiero, administrativo y contractual al proyecto. 	
	
DEPARTAMENTO ADMINISTRATIVO DE PLANEACIÓN	

PROCESO DE EMPALME	<small>Cuando no se pierde un peso</small> <i>se puede</i>
<h2>Presupuesto 2012 -2015</h2>	
<ul style="list-style-type: none"> • Recursos <u>presupuestados</u> para la gestión y movilización de actores, así como a la formulación de propuestas técnicas, análisis y estudios de pre-inversión para concretar políticas de largo plazo de Urabá. 	
PRESUPUESTO GOBERNACIÓN	\$ 5.095.283.492
PRESUPUESTO IDEA (Convenio de Asociación 2013-2015)	\$ 2.693.740.399
CONTRAPARTIDAS ALIADOS	\$ 1.479.331.108
TOTAL	\$ 9.268.354.999
<ul style="list-style-type: none"> • 50 contratos en total, entre ellos: convenios de asociación, cooperación técnica, contratos interadministrativos, contratos directos, contratos de prestación de servicios, consultorías e interventorías. 	
	
DEPARTAMENTO ADMINISTRATIVO DE PLANEACIÓN	

<p>PROCESO DE EMPALME</p> <p style="text-align: right;"><small>Cuando no se pierde un peso</small> <i>se puede</i></p>	
<h2>Inversión 2012 - 2015</h2>	
<p>Comunicación pública</p> <p>Acciones estratégicas:</p> <ul style="list-style-type: none"> • Plan de gestión y presentación del proyecto (2012) • Campaña “Vamos pa’ delante con Urabá” (2013) • Posicionamiento de Urabá en el ámbito departamental y nacional (2014) • Contar la historia de Urabá (2015) 	<p>Generación de conocimiento</p> <p>Estudios para plantear el desarrollo futuro de Urabá, desarrollados junto a entidades.</p> <p>Temas: Biodiversidad y servicios eco-sistémicos; ordenamiento territorial; Nuevas vocaciones económicas, considerados transversales que sustentan la visión de futuro del desarrollo de la región.</p>
<p>DEPARTAMENTO ADMINISTRATIVO DE PLANEACIÓN</p>	



<p>PROCESO DE EMPALME</p> <p style="text-align: right;"><small>Cuando no se pierde un peso</small> <i>se puede</i></p>	
<h2>Retos</h2>	
<p>Reto institucional o de “gobernanza”</p> <ul style="list-style-type: none"> • Institucionalización con autonomía administrativa, financiera y jurídica que se encargue de la “gobernanza” del territorio. 	
<p>Retos del territorio</p> <ul style="list-style-type: none"> • Promover la pertinencia de la educación de acuerdo a las dinámicas de desarrollo de la región. • Visibilizar a Urabá como factor de competitividad en el contexto departamental y nacional. • Continuar con el apoyo y acompañamiento a Puerto Antioquia para garantizar su articulación al desarrollo de la región (adjudica el primer trimestre de 2015 enero) 	
<p>DEPARTAMENTO ADMINISTRATIVO DE PLANEACIÓN</p>	




<p>PROCESO DE EMPALME</p>	<p>Quando no se pierde un peso <i>se puede</i></p>
<p style="text-align: center;">Retos</p> <ul style="list-style-type: none"> • Fortalecimiento de los gobiernos locales • Lograr que actividades industriales y nuevos sectores económicos se instalen en la región ya que ni las vías ni el puerto por si solos generan desarrollo (Grupo Éxito, Procter & Gamble inician pilotaje) • Innovar en esquemas asociativos (LOOT) para resolver asuntos críticos de la región. • Promover la integración territorial de los municipios de la zona central: Turbo, Apartadó, Carepa y Chigorodó. • Gestión integral de la Biodiversidad: conservación, aprovechamiento, restauración y conocimiento. 	
<p style="text-align: center;">DEPARTAMENTO ADMINISTRATIVO DE PLANEACIÓN</p>	




<p>PROCESO DE EMPALME</p>	<p>Quando no se pierde un peso <i>se puede</i></p>
<p style="text-align: center;">Retos</p> <ul style="list-style-type: none"> • Incluir a Urabá como una región clave en la agenda de posconflicto y construcción de paz • No bajar la guardia en el seguimiento y asignación de los recursos de Mar I, Mar II, Túnel de Toyo y Transversal de las Américas 	
<p style="text-align: center;">DEPARTAMENTO ADMINISTRATIVO DE PLANEACIÓN</p>	



PROCESO DE EMPALME	<small>Cuando no se pierde un peso cuesta</small> <i>se puede</i>
<h1>Alarma</h1>	
<ul style="list-style-type: none">• Solo una: todo el equipo sale pero la información y los procesos continúan en la Dirección de Planeación Estratégica con Ana Catalina Vanegas	
DEPARTAMENTO ADMINISTRATIVO DE PLANEACIÓN	



PROCESO DE EMPALME	<small>Cuando no se pierde un peso cuesta</small> <i>se puede</i>
<h1>GRACIAS!</h1>	
DEPARTAMENTO ADMINISTRATIVO DE PLANEACIÓN	



Gerencia de Municipios



17 de noviembre de 2015

¿De dónde partimos?

¿Cómo se hace Realidad?

En ANTIOQUIA NO SE PIERDE UN PESO → Condición Inicial / necesaria

Proyecto Político → Este ha sido un tema central de nuestra vida política. Hicimos "NEDELLÍN LA MÁS EDUCADA".

EL PLAN DE DESARROLLO

- Trabajamos con todos los Alcaldes, en igualdad de condiciones, independientemente del Partido Político. < NO SE PIERDE UN PESO >
- Construcción por Regiones. En forma simultánea y coordinada Planes Municipales y Plan Departamental.
- Coordinación Institucional para cada región. Participación de organizaciones → Compromiso desde el MICO.
- Todos Ponemos. No vamos a repartir migajas! Rendición conjunta de Cuentas, programa por programa.

Convocares el mundo a ANTIOQUIA - Nuestros Socios
EMPEZAMOS EL 1^{er} de NOVIEMBRE !!! A Trabajar.

Una gestión desde el territorio, para identificar no sólo necesidades sino también fortalezas.

Una apuesta del plan de desarrollo

Un proyecto del
Plan de Desarrollo

Una relación
transparente con
alcaldes y
alcaldesas

Fortalecimiento
institucional

Articular hacia
afuera y hacia
adentro

Los alcaldes deben
ser los más
importantes



SOMOS UN PROYECTO DEL PLAN DE DESARROLLO DE ANTIOQUIA LA MÁS EDUCADA de la línea 1 Antioquia Legal, bajo el componente Gobernación de Antioquia Eficiente y Eficaz, en el programa Desarrollo y Fortalecimiento Institucional, ante las necesidades de integralidad de políticas públicas y de orientar las acciones de la Gobernación de acuerdo a las falencias del territorio.

1.2.3.7 Proyecto: Creación de Gerencias Subregionales como presencia, gestión y articulación institucional de la Gobernación en el territorio

Implementar las Gerencias Subregionales como un espacio de institucionalidad e interacción directa y permanente entre el nivel Departamental con las Administraciones Municipales y las entidades públicas y privadas presentes en las Subregiones. Estas tienen incidencia e intereses comunes en torno al desarrollo integral, al reconocimiento de las unidades socio espaciales existentes en Antioquia. Su articulación y gestión coordinada permite una integración, planeación y visión prospectiva y estratégica, además de canalizar en forma técnica y transparente las iniciativas de desarrollo y de optimización de inversión con los recursos públicos, en el marco del Sistema Departamental de Planificación – SDP y el propósito de lograr la autonomía para la Administración en los asuntos seccionales y la planificación y promoción del desarrollo económico y social dentro de su territorio en los términos establecidos por la Constitución.

Indicador de Producto

Nombre del Indicador	Unidad	Línea Base 2011	Cantidad 2012-2015	Meta 2015	Dependencia responsable
Gerencias subregionales creadas y en funcionamiento	#	0	8	8	Departamento Administrativo de Planeación

¿QUÉ QUEREMOS TRANSFORMAR? EL SENTIDO DE LO QUE HACEMOS

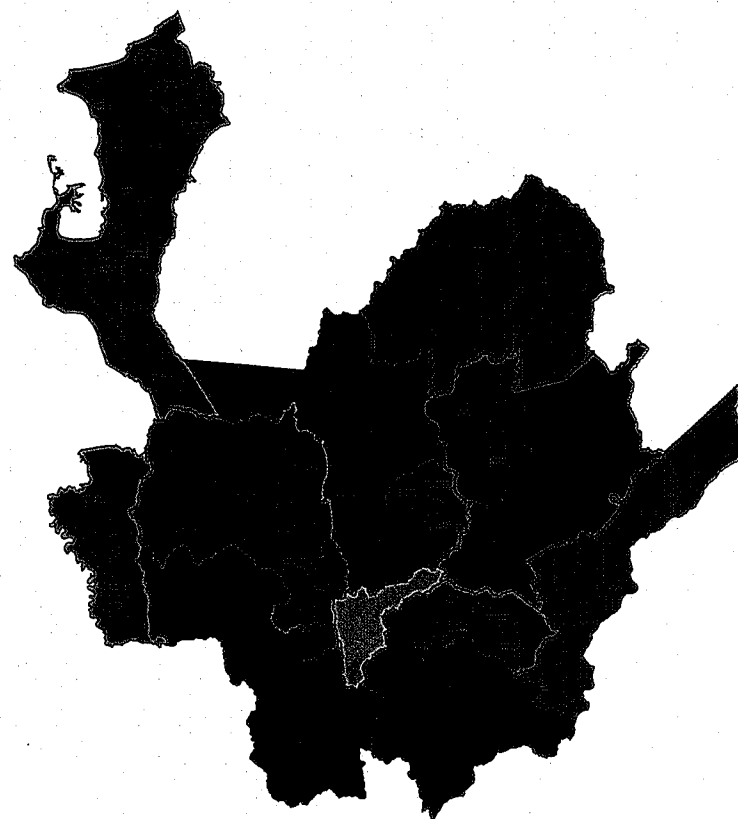
- Métodos politiqueros
- Corrupción
- Prevalencia de intereses particulares en el ejercicio de la gestión pública
- Ausencia de la institucionalidad en el territorio

¿QUÉ NO HACEMOS?

- Asistencia técnica a proyectos
- Interventoría a proyectos

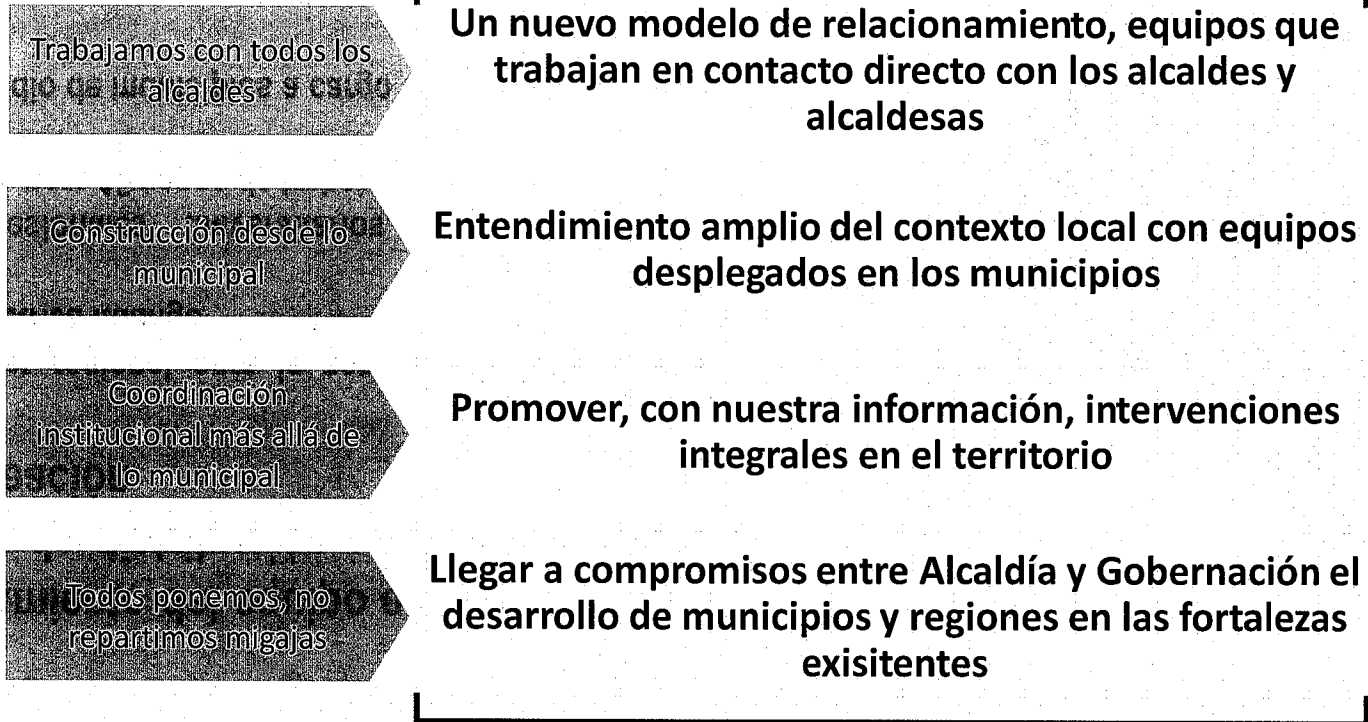
Funcionamiento del equipo en territorio para 16 zonas de distribución establecidas junto con Planeación

- 1 Director regional para la zona de El Plan Integral Hidroeléctrica Ituango
- 15 profesionales universitarios, coordinadores de territorio, para 15 zonas de trabajo.
- El promedio de municipios a cargo de los coordinadores es de 7
- Desde el equipo base se maneja la zona del valle de Aburrá



Distribución Política Administrativa	Urabá	Occidente	Suroeste	Oriente	Norte	Nordeste	Magdalena Medio	Bajo Cauca	Valle de Aburrá
Distribución Coordinaciones Zonales	Urabá	Zona 1 Zona 2		Occidente Norte Nordeste	Occidente Norte	Nordeste	Magdalena Medio	Bajo Cauca	Valle de Aburrá

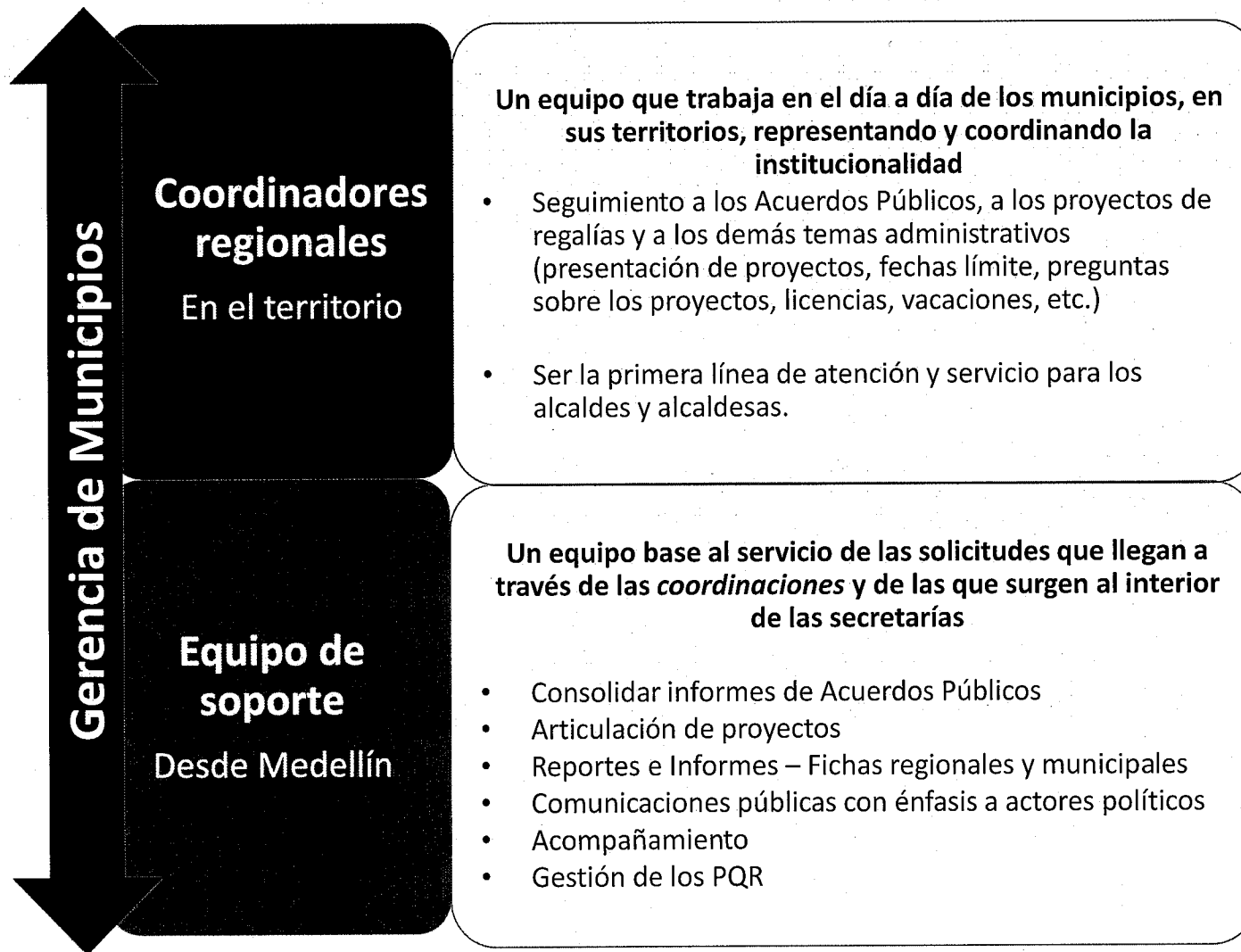
La orientación de la Gerencia



Nuestro éxito está en NO pensarnos como secretarías, sino como parte de un único gobierno

La articulación en el territorio, nuestro gran reto





Acuerdos Públicos

La base de la relación con Alcaldes y Alcaldesas



La base de nuestra relación con los alcaldes y las alcaldesas

- Desde los proyectos y las intervenciones

Son el ejemplo de nuestro modelo político: Legalidad

- Es un encuentro con todos, con resultados y seguimientos públicos, y una invitación a que la comunidad haga veeduría

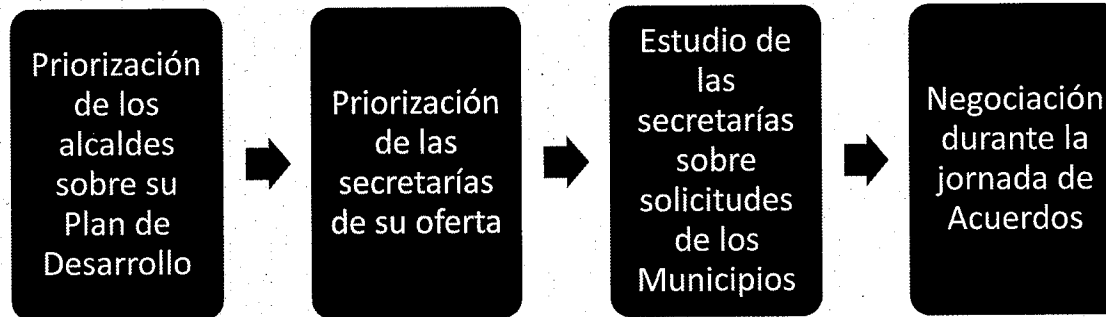
13.649 compromisos

- Un encuentro entre las apuestas de *Antioquia, la más educada* y los planes de desarrollo municipal

El reto

- Cerrar con broche de oro proyectos pactados para los 4 años, es nuestro momento de cumplir y hacer realidad los compromisos

Recordemos el proceso




Jornadas de Acuerdos Públicos



Permanencia de Antioquia

Acuerdos Públicos 2012

Logros



SECRETARÍA DE EDUCACIÓN - AP 101H2 – 2012 Mejoramiento y adecuación CER La Falda del Cauca – Titiribí

121 Sedes educativas intervenidas


- Se mejoraron 96 sedes
- Se realizaron 12 ampliaciones
- Se repusieron 10 sedes
- Se cofinanciaron 3 diseños

Gerencia de Municipios – Gobernación de Antioquia

Acuerdos Públicos: nuestro modelo de relacionamiento político

Acuerdos Públicos 2012

Logros



SECRETARÍA DE INFRAESTRUCTURA - AP 001E7 - 2012 - Atención a punto crítico- El Chagualo / Abejorral

- Han sido ejecutados 246 AP de 2012
- 151 AP de RVS
- 12 pérdidas de banca
- 29 mantenimientos manuales

Academia de Gobernación de Antioquia

Acuerdos Públicos 2012

Logros



VIVA - AP 103D1 – 2012 – Terminación de vivienda – Frontino

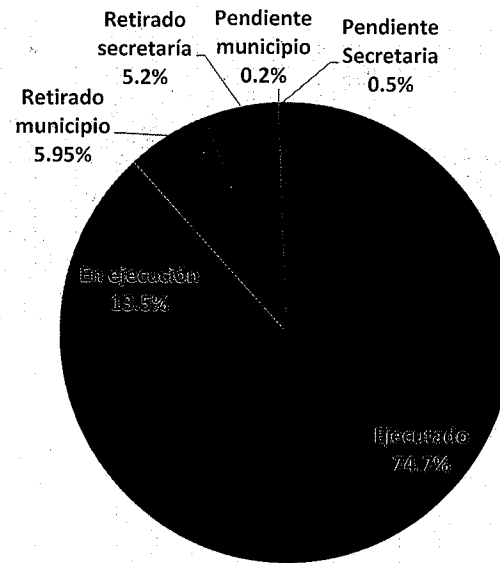
- Han sido ejecutados **106 AP de 2012**. Para resaltar:
- 43 terminaciones de viviendas nuevas y mejoramientos
- 31 proyectos de Construcción y mejoramiento de vivienda
- 10 proyectos de titulación de viviendas

Gerencia de Municipios – Gobernación de Antioquia
Acuerdos Públicos: nuestro modelo de relacionamiento político

Acuerdos Públicos 2012 - 2015

Cuando
no se pierde un peso
se puede

Consolidado



13.649 compromisos

Acuerdos Públicos

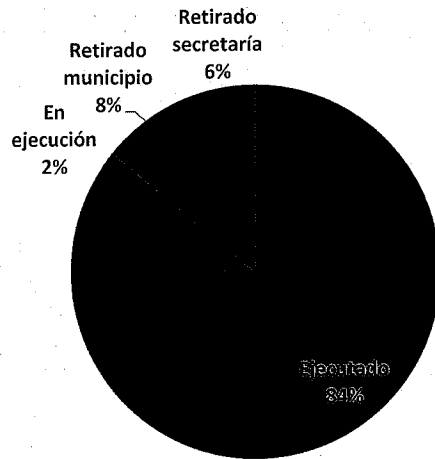


SECRETARÍA DE EDUCACIÓN DE ANTIQUIA

Acuerdos Públicos 2012 - 2015

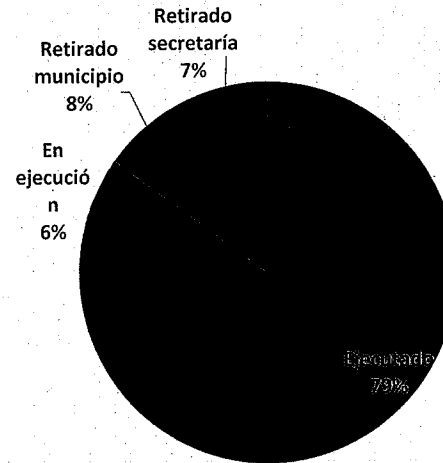
Cuando
no se pierde un peso
se puede

AP2012



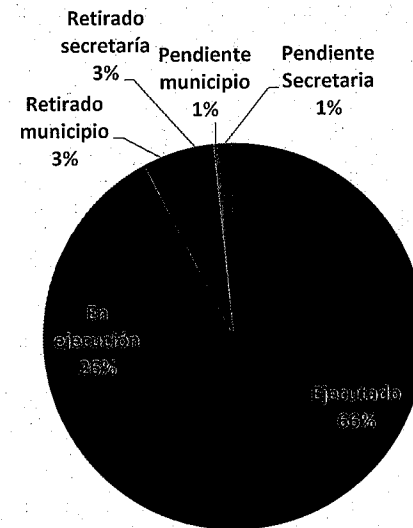
2.544 compromisos

AP2013



5.492 compromisos

AP2014-2015



5.613 compromisos

Acuerdos Públicos




Relación con los concejos municipales

Rendición de cuentas permanente.

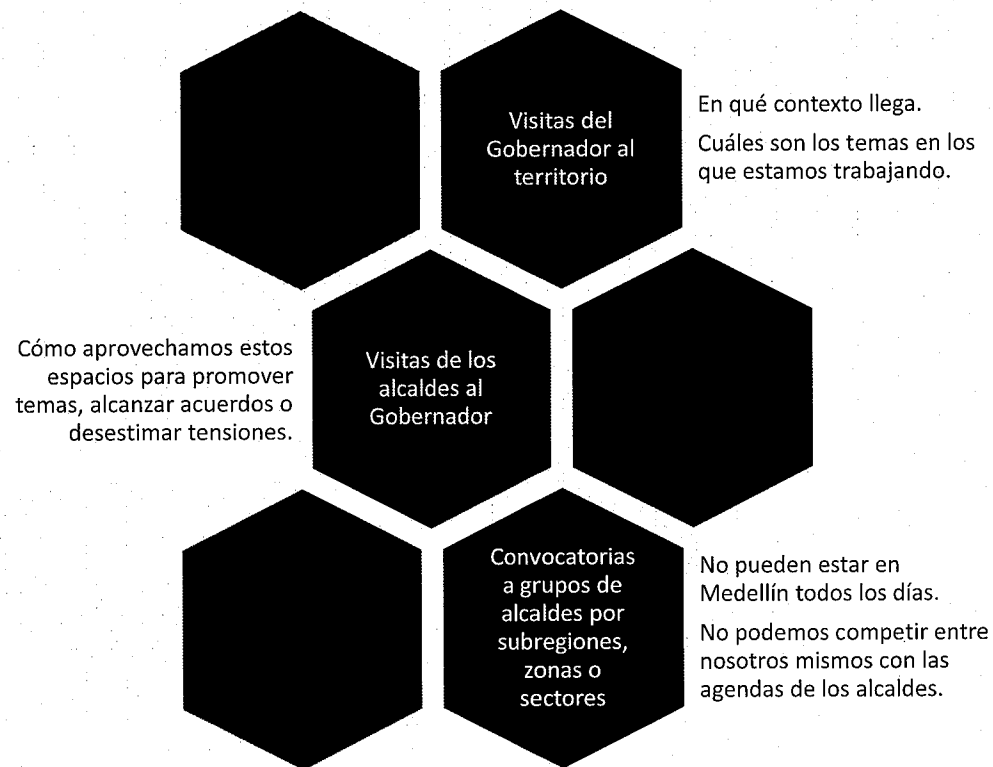
Más de 40 concejos municipales que por primera vez tienen la visita de alguno de los secretarios de Despacho.

Más de 400 sesiones con la presencia de la Gobernación.

Encuentro del Gobernador con los Concejales y Concejales de Antioquia en 2014.



La articulación en el territorio, nuestro gran reto



Visitas del Gobernador

428 desde el 2012

Corte noviembre 13 de 2015

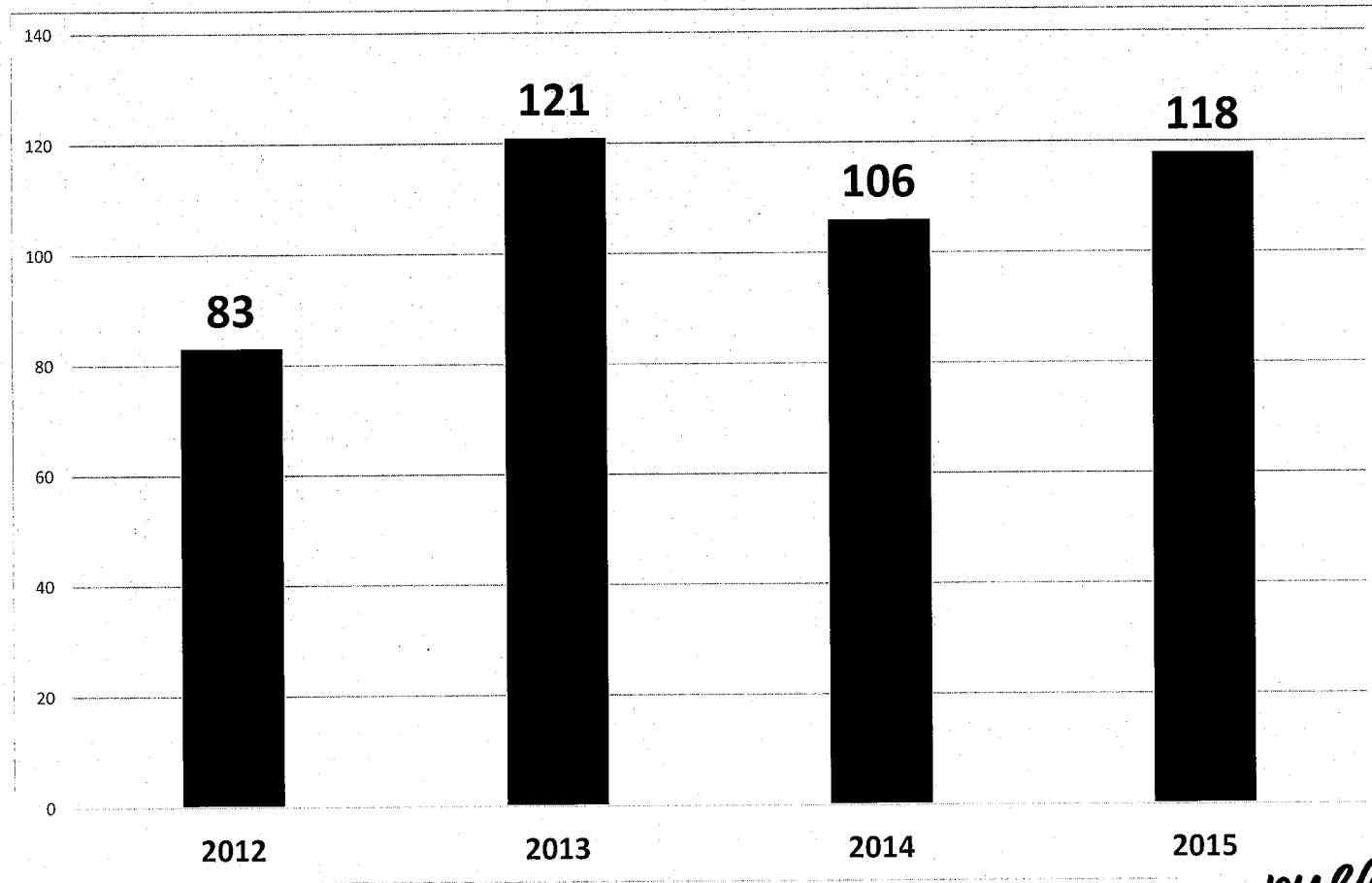


- 1 Visita en 2012
- 1 Visita en 2013
- 2 Visitas
- 3 Visitas
- 4 Visitas
- 5 Visitas
- 6 Visitas
- 7 Visitas
- 8 Visitas
- 9 Visitas
- 13 Visitas

se puede

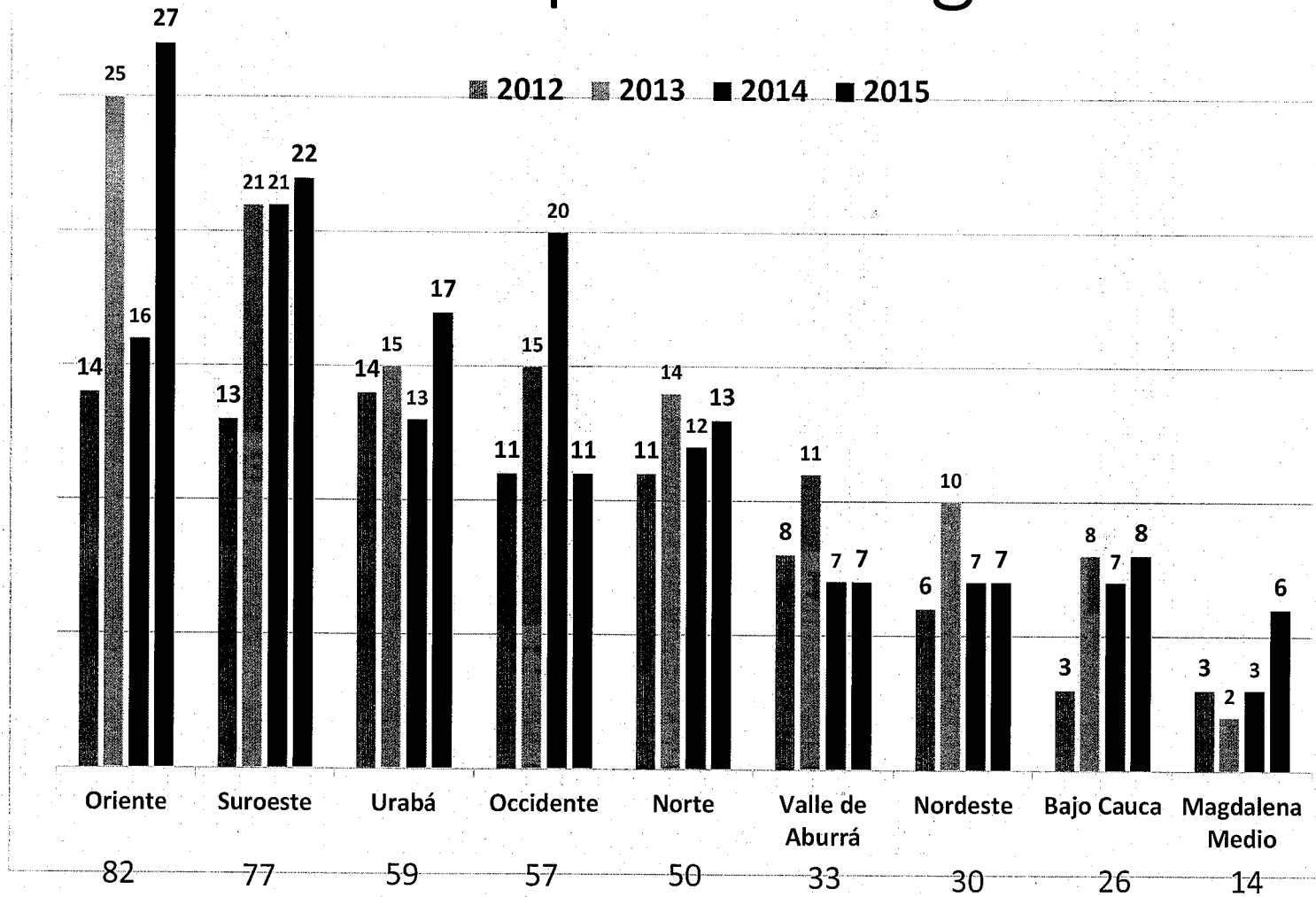
Información de Antioquia

Número de visitas por año 428 desde el 2012



se puede

Visitas por subregión



Nuestro presupuesto

	2012	2013	2014	2015 ****	TOTAL
PLANEADO	668,903,261	1,272,060,000	1,236,960,000	1,236,960,000	4,414,883,261
CONTRA CRÉDITO (Traslados hacia otras dependencias) *	432,179,030	490,247,584	11,743,113	19,228,650	953,403,377
SALDO (luego de traslados)	237,820,970	609,752,416	938,251,837	930,771,350	2,316,596,623
TRASLADOS (recibidos de otras dependencias)	-	-	-	91,867,346	91,867,346
Adición al presupuesto ***	-	-	-	27,405,643	27,405,643
<p>* Valores trasladados para el pago de practicantes, comarcas de licencias para los equipos de cómputo de la Gerencia, organización de eventos (firmar de acuerdos públicos) y frente a necesidades de recursos de otras dependencias de la Gobernación.</p> <p>** Reembolsos de recursos prestados al Banco de Proyectos.</p> <p>*** Ajuste para el pago de nueva prima establecida por el Gobierno Nacional a partir de Julio de 2015. Recursos trasladados por la Secretaría de Hacienda.</p> <p>**** El valor ejecutado en el año 2015 es con corte a 30 de septiembre de 2015.</p>					

Mención de honor e inscripción en el banco de éxitos del Dafp

Durante el evento de premiación, también fue entregada una mención de honor a otras siete experiencias exitosas, que junto con los ganadores serán inscritas en el banco de éxitos del Departamento Administrativo de la Función Pública.

Obtuvieron mención de honor y fueron inscritos en el Banco de Éxitos la Unidad Administrativa Especial de Gestión de Restitución de Tierras con su experiencia Una mirada integradora y participativa en la estrategia de Atención a Víctimas del Despojo y a la ciudadanía; Bancoldex S.A con Proyecto Agilidad de crédito Microempresaria; la Gobernación del Atlántico con Secretaría de la mujer y la equidad de género; Hospital Pablo VI Bosa I Nivel. E.S.E con Consulta domiciliaria al servicio de la población vulnerable; Gobernación de Antioquia con Gerencia de municipios; Alcaldía de Dosquebradas con Implementación del Sistema Organizacional de Seguimiento al Plan de Desarrollo de Dosquebradas Empresa de Todos 2012-2015 y Alcaldía de Timaná con Timaná unido por viviendas sin riesgo.

Una mirada integradora y participativa en la estrategia de Atención a Víctimas del Despojo y a la ciudadanía de la Unidad Administrativa Especial de Gestión de Restitución de Tierras es una experiencia donde se fortalecen la áreas de atención al ciudadano, como sinónimo de transparencia en el acceso a la información de la entidad, con un claro objetivo de mejorar el servicio al ciudadano.


Gracias



PROCESO DE EMPALME Cuando no se pierde un peso
se puede

DIFERENDOS LIMÍTROFES

11 de noviembre de 2015



DEPARTAMENTO ADMINISTRATIVO DE PLANEACIÓN


PROCESO DE EMPALME Cuando no se pierde un peso
se puede

DIFERENDOS LIMÍTROFES

Departamentales

- Antioquia – Chocó
- Antioquia – Córdoba

Municipales



DEPARTAMENTO ADMINISTRATIVO DE PLANEACIÓN

LIMITES DEPARTAMENTALES

Cuando no se pierde un peso *se puede*

REPÚBLICA DE COLOMBIA - Mapa Físico Político Departamento de Antioquia



Antioquia es uno de los primeros estados de la Gran Colombia, sin límites desérticos. Los límites que hoy conocemos son el producto de la creación de los departamentos con que limitamos: Córdoba, Chocó, Caldas, Risaralda.

Antioquia la más educada

DEPARTAMENTO ADMINISTRATIVO DE PLANEACIÓN

PROCESO DE EMPALME

Cuando no se pierde un peso *se puede*

GUSTAVO ADOLFO RENDON CORREA
Delegado del Señor Gobernador para el proceso de deslinde Antioquia – Chocó?

<p style="text-align: center;">Equipo Técnico</p> <p>MARIA EUGENIA RAMOS VILLA Ingeniero Civil – Contratista Departamento Administrativo de Planeación</p> <p>JUAN DIEGO LOPERA PEREZ Arquitecto – Asesor Departamento Administrativo de Planeación</p> <p>FEDERICO HERNANDEZ HINCAPIE Arqueólogo – Departamento Administrativo de Planeación Dirección de Sistemas de Información y Catastro</p> <p>ROBINSON MANCO SANTAMARIA Ingeniero en Instrumentación y Control Departamento Administrativo de Planeación Dirección de Sistemas de Información y Catastro</p> <p>JUAN CAMILO MOLINA MADRID Técnico de Catastro Departamento Administrativo de Planeación Dirección de Sistemas de Información y Catastro</p>	<p style="text-align: center;">Equipo Jurídico</p> <p>CLARA LUZ MEJIA SALAZAR Secretaría General de Antioquia</p> <p>LEON JAIME GUIERREZ URIBE Subsecretario Jurídico Secretaría General de Antioquia</p> <p>MAURICIO ANDRES MACHADO ALVARADO Abogado Secretaría General de Antioquia</p> <p>CATALINA ROZO VILLEGAS Asesora Jurídica Departamento Administrativo de Planeación</p>
--	---


Antioquia la más educada

DEPARTAMENTO ADMINISTRATIVO DE PLANEACIÓN

Cuando no se pierde un peso
se puede

LIMITES DEPARTAMENTALES

ANTIOQUIA-CHOCÓ	ANTIOQUIA-CÓRDOBA
<ul style="list-style-type: none"> ◦ Año 2000 - Proceso detonado por la creación del Municipio de Belén de Bajirá por la Asamblea Departamental de Chocó. ◦ Se nombra alcalde y se convoca a elecciones. ◦ Antioquia demanda la Ordenanza y el Concejo de Estado anula la Ordenanza. ◦ Se inicia proceso de deslinde mediante la conformación de una Comisión Demarcadora en el Senado de la República – Proceso que se venció a mediados del año 2014 	<ul style="list-style-type: none"> ◦ Proceso viene desde la creación del Departamento de Córdoba ◦ Una comisión del Senado amojonó parte del trazado. ◦ Existen problemas catastrales sobre todo en Caucaasia ◦ Existe un barrio en Apartadó donde es confuso el límite. ◦ Existe una demanda del límite hecha por un alcalde de Ituango ◦ El proceso también se venció en junio de 2014




DEPARTAMENTO ADMINISTRATIVO DE PLANEACIÓN

Cuando no se pierde un peso
se puede

LIMITES DEPARTAMENTALES

LEY 1447 DE 09 DE JUNIO DE 2011

- **Artículo 1°. Competencias.** Corresponde al **Congreso de la República, fijar o modificar el límite de regiones territoriales del orden departamental** y del distrito capital de Bogotá; a las asambleas departamentales, el de municipios y provincias territoriales, y al Gobierno Nacional el de las entidades territoriales indígenas.
- **Corresponde al Congreso de la República definir los límites dudosos y solucionar los conflictos limítrofes de las regiones territoriales, departamentos** y distritos de diferentes departamentos, previo estudio normativo, técnico, concepto e informe final de gestión, con la respectiva proposición, elaborados conjuntamente por las Comisiones Especiales de Seguimiento al Proceso de Descentralización y Ordenamiento Territorial del Senado de la República y la Cámara de Representantes.



DEPARTAMENTO ADMINISTRATIVO DE PLANEACIÓN

LIMITES DEPARTAMENTALES

Quando
no se pierde un peso
se puede

LEY 1447 DE 09 DE JUNIO DE 2011

- **Artículo transitorio.** En un plazo no mayor de tres años, contados a partir de la vigencia de la presente ley, las Comisiones Especiales de Seguimiento al Proceso de Descentralización y Ordenamiento Territorial del Senado de la República y de la Cámara de Representantes, revisarán y actualizarán los expedientes de límites dudosos radicados en el Senado de la República y que no hayan concluido su trámite, con apoyo de profesionales expertos en la materia, bajo la coordinación de las Secretarías de las Comisiones, para que en pleno los evalúen y dispongan lo pertinente.

Al llegar el 09 de junio de 2014 y no haberse tomado ninguna decisión en el Senado con respecto a los procesos de deslinde con Chocó y Córdoba, los procesos se deben iniciar bajo la Ley 1447 de 2011.



DEPARTAMENTO ADMINISTRATIVO DE PLANEACIÓN

LIMITES DEPARTAMENTALES

Quando
no se pierde un peso
se puede

LEY 1447 DE 09 DE JUNIO DE 2011

Examen y revisión periódica de límites (Por el IGAC) en los siguientes casos:

- Cuando no exista norma que fije los límites sino que este es el resultado de la evolución histórica o de la tradición;
- Cuando las descripciones contenidas en los textos normativos sean imprecisas, insuficientes ambiguas o contrarias a la realidad geográfica;**
- Cuando la norma que fije el límite o lo modifique mencione comprensiones territoriales, sectores o regiones que previamente no estén definidos, delimitados o deslindados;
- Cuando ocurran eventos que alteren posición espacial de los elementos que conforme el límite.




DEPARTAMENTO ADMINISTRATIVO DE PLANEACIÓN

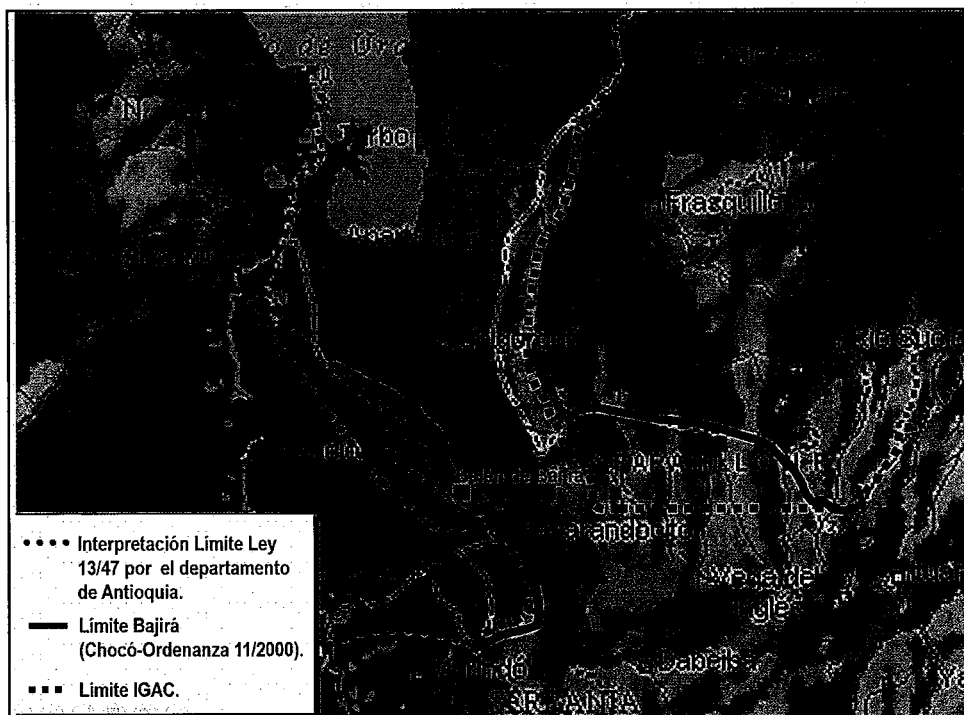
LIMITES DEPARTAMENTALES

Cuando no se pierde un peso
se puede

INICIO DE PROCESO DE DESLINDE
IGAC – Resolución 0542 del 10 de Junio de 2014 - ANT-CHO

<p>Instalación comisión de deslinde</p>	<p>Revisión del límite</p> <p>Se allegan todas las pruebas por las partes.</p>	<p>Visita a terreno</p> <p>Con las partes donde argumentas las posiciones de las partes.</p>	<p>Alegatos finales</p> <p>Las partes (entidades territoriales) tienen 3 meses</p> <p>Se concluye el 31 de agosto de 2015</p>	<p>SENADO</p> <p>Accepta una de las propuestas:</p> <ul style="list-style-type: none"> • IGAC • Chocó • Antioquia <p>• establece otro límite,</p> <p>• deja vencer los términos</p> <p>Plazo 1 año</p> <p>Vencen el 31 de febrero de 2017</p>
<p>Levanta acta para:</p> <ul style="list-style-type: none"> • Certificar límite • Certificar límite tradicional • Certificar límite dudoso (no hay acuerdo) 			<p>Propuesta de límite IGAC</p> <p>A partir de la evaluación de las pruebas presentadas por las partes</p> <p>Plazo de 6 meses</p> <p>Concluye el 31 de febrero de 2016</p>	
<p>La comisión del deslinde no tiene tiempo determinado, sin embargo el IGAC es bastante diligente. Este proceso se concluye el 31 de mayo de 2015, sin llegar a un acuerdo entre las partes</p>				

DEPARTAMENTO ADMINISTRATIVO DE PLANEACIÓN



LIMITES DEPARTAMENTALES

Cuando no se pierde un peso se puede

ARGUMENTOS DE CHOCÓ

En la cartografía oficial del IGAC de 2015 definir los límites establecidos en la Ley 13 de 1947.

«..... del río Pavarando, hasta llegar a la confluencia de éste con el Río Sucio, para dirigirse luego a las cabeceras del río Tumaradocito y buscar el divorcio de aguas entre este río y el Tumaradó, hasta llegar al río Atrato, en el remolino de Las Pulgas, siguiendo luego la margen izquierda del Atrato, hasta salir al mar por la boca más occidental, que se llama Tarena.»

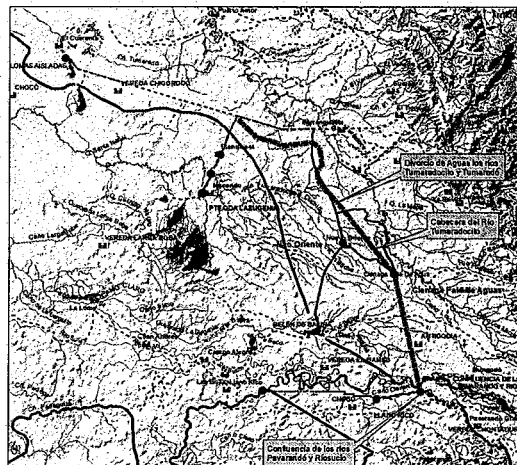


DEPARTAMENTO ADMINISTRATIVO DE PLANEACIÓN

LIMITES DEPARTAMENTALES

Cuando no se pierde un peso se puede

ARGUMENTOS DE CHOCÓ



Map metadata including scale, projection, and source information.



DEPARTAMENTO ADMINISTRATIVO DE PLANEACIÓN

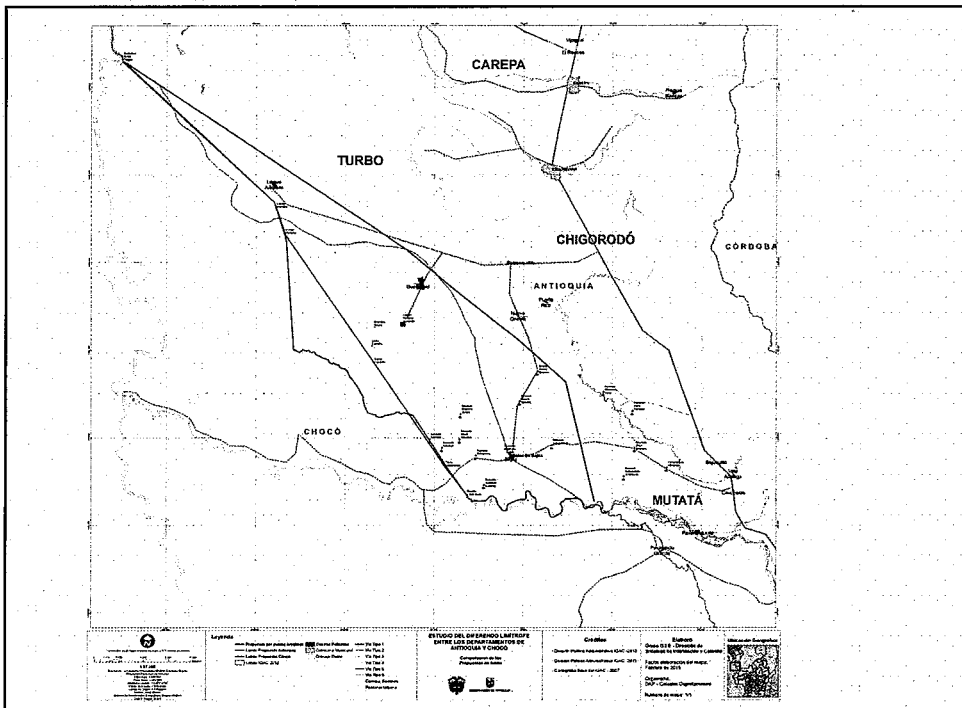
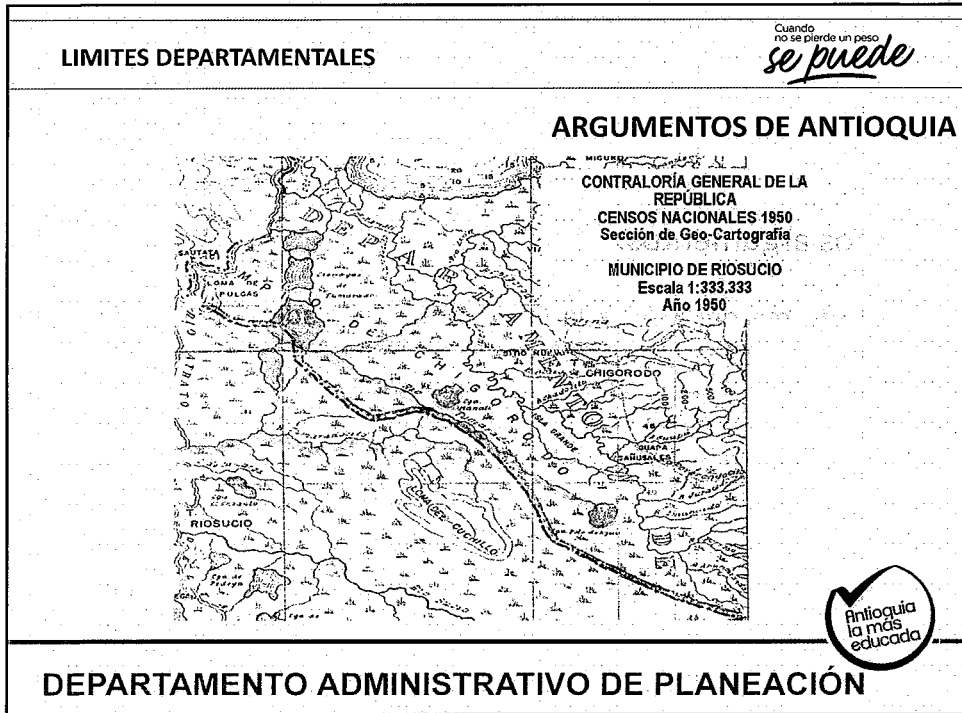
Gobernación de Antioquia

<p>LIMITES DEPARTAMENTALES</p>	<p>Cuando no se pierde un peso <i>se puede</i></p>
<p style="text-align: right;">ARGUMENTOS DE CHOCÓ</p> <ul style="list-style-type: none"> • Otros argumentos: <ul style="list-style-type: none"> • Informe del IGAC a la Comisión Demarcadora del Senado de 2007 • Despojo de comunidades afrocolombianas • DANE considera la población de Belén de Bajirá en el Chocó • Existencia de dos títulos colectivos en la zona 	
<p style="text-align: right;">DEPARTAMENTO ADMINISTRATIVO DE PLANEACIÓN</p>	





<p>LIMITES DEPARTAMENTALES</p>	<p>Cuando no se pierde un peso <i>se puede</i></p>
<p style="text-align: right;">ARGUMENTOS DE ANTIOQUIA</p> <ul style="list-style-type: none"> • No es posible definir HOY los límites establecidos en la Ley 13 de 1947. • Informe oficial del IGAC de 2003 hace esta aseveración. • Se configura entonces la definición de límites dudosos reglado por el artículo 6 de la Ley 1447 de 2011. • Antioquia propone unos límites producto de la tradición en el territorio y puntos arcifinios 	
<p style="text-align: right;">DEPARTAMENTO ADMINISTRATIVO DE PLANEACIÓN</p>	





Superintendencia de Antioquia

LIMITES DEPARTAMENTALES	<small>Cuando no se pierde un peso</small> <i>se puede</i>
ESTADO ACTUAL DEL PROCESO	
<p>El IGAC presentará un informe final sobre el diferendo limítrofe y con el una propuesta de un trazado del límite que a su juicio se ajuste más a los textos normativos y en subsidio a la tradición, con la respectiva fundamentación. Fecha máxima 11 de febrero de 2016.</p> <p>Los entes territoriales ya no participan directamente en el proceso.</p> <p>La decisión estará en el Senado y en las Comisiones de OT.</p> <p>Se debe estar presto para apoyar a los parlamentarios en el proceso que se dé en las comisiones y en la o las plenarios del Senado</p>	
	
DEPARTAMENTO ADMINISTRATIVO DE PLANEACIÓN	

LIMITES DEPARTAMENTALES	<small>Cuando no se pierde un peso</small> <i>se puede</i>
ALERTAS	
<ul style="list-style-type: none"> • Antioquia ha denunciado irregularidades a la Procuraduría (sin ser atendidas: <ul style="list-style-type: none"> • Sobre acciones del Gobernador de Chocó • Cambios en la cartografía oficial del IGAC • Antioquia ha pedido el acompañamiento de la Procuraduría en la comisión de deslinde, y solo asistió una vez (atendiendo solicitud de Chocó) • Chocó pidió a la Procuraduría intervención en el proceso de deslinde, y esta de inmediato lo hizo. 	
	
DEPARTAMENTO ADMINISTRATIVO DE PLANEACIÓN	

LÍMITES DEPARTAMENTALES	<small>Cuando no se pierde un peso</small> <i>se puede</i>
<p style="text-align: right;">ALERTAS</p> <ul style="list-style-type: none"> • Chocó pidió la realización inmediata de la visita de campo (cinco días) y las partes aceptamos. Luego Chocó no participó de la diligencia. Sin Embargo se hizo. • A la visita de campo se citaron además La Defensoría del Pueblo y a la Procuraduría. Ambas confirmaron asistencia, sin embargo, a ultima hora la Procuraduría no asistió; y la defensoría del pueblo solo llegó al momento de elaboración del acta. • En Ministerio de Interior, intenta evitar problemas de orden público en la zona, ante las demoras del proceso. Para ello mantiene una mesa de trabajo en el sitio (Atiende más los requerimientos de Chocó que los de Antioquia. 	
<p style="text-align: right;">DEPARTAMENTO ADMINISTRATIVO DE PLANEACIÓN</p>	


LÍMITES DEPARTAMENTALES	<small>Cuando no se pierde un peso</small> <i>se puede</i>
<p style="text-align: right;">ALERTAS</p> <ul style="list-style-type: none"> • La zona de Belén de Bajirá está hoy en un territorio que es paso obligado de traficantes (armas y droga); y de paso ilegal de inmigrantes. • El centro poblado de Bajirá lo conforman en su mayoría población mestiza procedente de Córdoba y el Urabá. La población afrodescendiente es minoría, y es la última que se asentó en el casco urbano, a partir del momento en que se crea el Municipio por parte de Chocó. • En este litigio también está en disputa los centros poblados de Macondo y Blanquiset (Turbo) 	
<p style="text-align: right;">DEPARTAMENTO ADMINISTRATIVO DE PLANEACIÓN</p>	

Cuando no se pierde un peso
se puede

LIMITES DEPARTAMENTALES

INICIO DE PROCESO DE DESLINDE
IGAC – Resolución 0537 del 06 de Junio de 2014 ANT-COR

Instalación <small>comisión de deslinde</small>	Revisión del límite Se allegan todas las pruebas por las partes.	Visita a terreno Con las partes donde argumentas las posiciones de las partes.	Alegatos finales Las partes (antes territoriales) tienen 3 meses	SENADO Decisión final del proceso. Acepta una de las propuestas: <ul style="list-style-type: none"> o IGAC o Córdoba o Antioquia <input type="checkbox"/> establece otro límite <input type="checkbox"/> da por vencer los términos Plazo 1 año
Levanta acta para: <ul style="list-style-type: none"> o Certificar límite o Certificar límite tradicional o Certificar límite dudoso (no hay acuerdo) Aquí estamos en esta parte		Propuesta de límite IGAC A partir de la evaluación de las pruebas presentadas por las partes Plazo de 6 meses		




DEPARTAMENTO ADMINISTRATIVO DE PLANEACIÓN

Cuando no se pierde un peso
se puede


LIMITES DEPARTAMENTALES


GUSTAVO ADOLFO RENDON CORREA
Delegado del Señor Gobernador para el proceso de deslinde Antioquia – Córdoba

Equipo Técnico MARIA EUGENIA RAMOS VILLA Ingeniero Civil – Contratista Departamento Administrativo de Planeación JUAN DIEGO LOPERA PEREZ Arquitecto – Asesor Departamento Administrativo de Planeación FEDERICO HERNANDEZ HINCAPIE Arqueólogo – Departamento Administrativo de Planeación Dirección de Sistemas de Información y Catastro ROBINSON MANCO SANTAMARIA Ingeniero en Instrumentación y Control Departamento Administrativo de Planeación Dirección de Sistemas de Información y Catastro JUAN CAMILO MOLINA MADRID Técnico de Catastro Departamento Administrativo de Planeación Dirección de Sistemas de Información y Catastro	Equipo Jurídico CLARA LUZ MEJIA SALAZAR Secretaría General de Antioquia LEON JAIME GUERRERZ URIBE Subsecretario Jurídico Secretaría General de Antioquia MAURICIO ANDRES MACHADO ALVARADO Abogado Secretaría General de Antioquia CATALINA ROZO VILLEGAS Asesora Jurídica Departamento Administrativo de Planeación
--	---



DEPARTAMENTO ADMINISTRATIVO DE PLANEACIÓN


LIMITES DEPARTAMENTALES	<small>Quando no se pierde un peso</small> <i>se puede</i>
ANTIOQUIA – CÓRDOBA	
<ul style="list-style-type: none"> • <i>La Ley 9 de 1951, que crea el departamento de Córdoba, segregándolo del departamento de Bolívar, determina los municipios que lo componen, pero no describe sus límites.</i> • <i>En 1951 el Senado de la República ratificó el límite del sector comprendido entre Puerto Rey y el Alto de Carrizal. El resto de la línea fue acordado por los dos departamentos mediante Acta del 25 de julio de 1960, la cual fue protocolizada en notaría y aprobada por los Decretos 383 de 1960 de la gobernación de Antioquia y 00434 de 1960 de la gobernación de Córdoba; pero no fue sometida a ratificación por parte del Senado de la República.</i> 	
	
DEPARTAMENTO ADMINISTRATIVO DE PLANEACIÓN	

LIMITES DEPARTAMENTALES	<small>Quando no se pierde un peso</small> <i>se puede</i>
ANTIOQUIA – CÓRDOBA	
<ul style="list-style-type: none"> • Mediante resolución No 0537 del 06 de junio de 2014 el IGAC inició de oficio el procedimiento de deslinde entre los departamento de Antioquia y Córdoba. • Fueron convocados a la comisión de deslinde: <ul style="list-style-type: none"> • (2) Departamentos de Córdoba y Antioquia • (10) Municipios de Córdoba: Los Córdoba, Canalete, Montería, Valencia, Tierralta, Puerto Libertador, Montelíbano, San José de Uré, La Apartada y Ayapel. • (12) Municipios de Antioquia: Arboletes, San Pedro de Urabá, Turbo, Apartadó, Carepa, Chigorodó, Mutatá, Ituango, Tarazá, Cáceres, Caucasia y Nechí. 	
	
DEPARTAMENTO ADMINISTRATIVO DE PLANEACIÓN	

LIMITES DEPARTAMENTALES Cuando no se pierde un peso
se puede

ANTIOQUIA – CÓRDOBA


- El 24 de noviembre de 2014 se realizó la primera reunión de la Comisión de Deslinde.
- Se acogió la propuesta de Antioquia de hacer el trámite del diferendo por tramos, así:
 - Puerto Rey – Alto de Carrizal;
 - Alto de Carrizal – Serranía de Ayapel;
 - Serranía de Ayapel – Campo Alegre;
 - Campo Alegre – Ciénaga San Lorenzo (Límites con Bolívar)




DEPARTAMENTO ADMINISTRATIVO DE PLANEACIÓN

LIMITES DEPARTAMENTALES Cuando no se pierde un peso
se puede

ANTIOQUIA – CÓRDOBA





DEPARTAMENTO ADMINISTRATIVO DE PLANEACIÓN

Cuando no se pierde un peso se puede

LIMITES DEPARTAMENTALES

ANTIOQUIA – CÓRDOBA

Propuesta de límite entre Puerto Rey y el alto de Las Lajas

La línea fucsia corresponde al límite propuesto y la línea negra al límite que aparece en la cartografía oficial del IGAC.

educación

DEPARTAMENTO ADMINISTRATIVO DE PLANEACIÓN

Cuando no se pierde un peso se puede

LIMITES DEPARTAMENTALES

ANTIOQUIA – CÓRDOBA

Ubicación del barrio El Minuto de Dios

Todo el barrio El Minuto de Dios quedaría en el Municipio de Los Córdoba (Departamento de Córdoba)

educación

DEPARTAMENTO ADMINISTRATIVO DE PLANEACIÓN

LIMITES DEPARTAMENTALES

Cuando
no se pierde un peso
se puede

ANTIOQUIA – CÓRDOBA

- El barrio El Minuto de Dios es una zona de invasión.
- Por acuerdo entre gobernaciones anteriores una parte el barrio es atendido por Antioquia y la otra por Córdoba.
- Con la línea limítrofe propuesta todo el barrio El Minuto de Dios quedaría en territorio del Departamento de Córdoba.
- La intensa erosión costera ha afectado notablemente este barrio, al punto que varias de las calles y casas originales ya han sido destruidas.
- El barrio debe ser reubicado y la alcaldía de Arboletes ya tiene previsto el lote para ello.

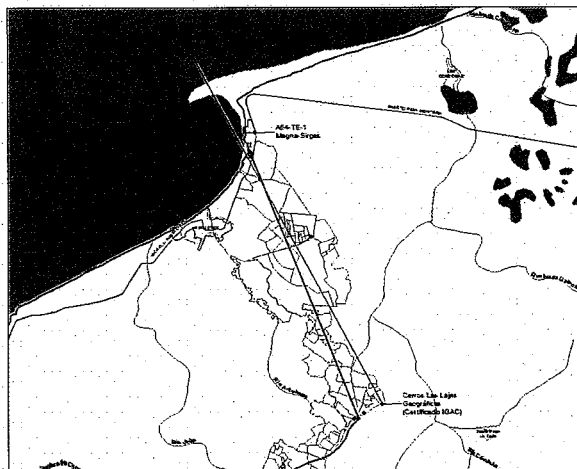


DEPARTAMENTO ADMINISTRATIVO DE PLANEACIÓN

LIMITES DEPARTAMENTALES

Cuando
no se pierde un peso
se puede

ANTIOQUIA – CÓRDOBA



Registro catastral
del Municipio de
Arboletes



DEPARTAMENTO ADMINISTRATIVO DE PLANEACIÓN

LIMITES DEPARTAMENTALES *Cuando no se pierde un peso se puede*

ANTIOQUIA – CÓRDOBA

Variación en las áreas departamentales

El límite propuesto representa un incremento de 338 hectáreas en el área del Municipio de Arboletes con respecto al de la cartografía actual

Antioquia la más educada

DEPARTAMENTO ADMINISTRATIVO DE PLANEACIÓN

LIMITES DEPARTAMENTALES *Cuando no se pierde un peso se puede*

ALERTAS

- En el primer tramo se puede lograr un acuerdo entre las partes. Los acercamientos han sido buenos.
- Lograr el acuerdo, aumenta la confianza entre las partes.
- El sitio que mayores conflictos puede presentar es en Campoalegre (Caucasia) ya que existen intereses desde el Municipio La Apartada.
- Existen litigios ante las autoridades catastrales por traslado de inmuebles de círculos registrales de manera unilateral por parte de IGAC-Córdoba.
- Existe interés de habitantes de la frontera con Cauca de pertenecer a Córdoba, les permitiría no pagar la contribución de valorización por la vía a Nechí.
- Hay inversión liderada por Senadores en Campoalegre

Antioquia la más educada

DEPARTAMENTO ADMINISTRATIVO DE PLANEACIÓN

Cuando no se pierde un peso
se puede

LIMITES MUNICIPALES

CONVENCIONES

- Memorias del Sec. Gob. 1912
- Memorias del Sec. Gob. 1912 del Municipio Colindante
- Ordenanza
- Ordenanza del Municipio Colindante
- Decreto No 1018 de Septiembre 28 de 1887
- Línea limitrofe según IGAC
- Línea limitrofe en estudio
- Línea limitrofe según Catastro Departamental

Bastante desalentador!!!

Antioquia la más educada

DEPARTAMENTO ADMINISTRATIVO DE PLANEACIÓN

Cuando no se pierde un peso
se puede

LIMITES MUNICIPALES

- Segovia y Zaragoza. Mayo 2005.
- Turbo y Necoclí. Departamento de Antioquia. Año 2008.
- **San José de la Montaña y Belmira. Enero 2009. CONCLUIDO**
- San Luis y Puerto Nare. Septiembre 2009.
- Vigía del Fuerte y Murindó. Año 2010.

- **Yarumal y Angostura. Sector Llanos de Cuivá, Subregión Norte. Julio 2006.**

- Remedios y Vegachí. Agosto 2009.
- San Luis y San Francisco. Septiembre 2009
- San Carlos y San Rafael. Marzo 2011.

Antioquia la más educada

DEPARTAMENTO ADMINISTRATIVO DE PLANEACIÓN

LIMITES MUNICIPALES	
Solicitudes de estudios	<p>Cocorná – El Carmen de Viboral: Solicitud realizada por el municipio de Cocorná, Sonsón, San Francisco, San Luis, Granada y El Santuario. Febrero 2010.</p> <p>Andes</p> <p>Vegachí – Yalí</p> <p>Medellín – Bello.</p> <p>Tarazá – Ituango</p> <p>San Juan de Urabá</p> <p>Segovia – Remedios</p> <p>El Peñol – Concepción</p> <p>La Estrella - Sabaneta</p> <p>Tarso, Pueblorrico y Jericó.</p> <p>Remedios – Definición de límites</p> <p>Santa Rosa de Osos: claridad de sus límites con Entreríos, Don Matías, Belmira, Yolombó, Gómez Plata, Carolina del Príncipe, Angostura, Yarumal y San José de la Montaña.</p> <p>Arboletes: claridad de sus límites con los municipios de San Pedro de Urabá, San Juan de Urabá, Necoclí, y el departamento de Córdoba.</p> <p>Puerto Triunfo – Sonsón: El análisis puede realizarse de acuerdo al estudio que ya está elaborado (San Luis- Puerto Nare - San Francisco)</p> <p>San José De La Montaña - Santa Rosa De Osos</p> <p>Venecia – Fredonia</p> <p>San Juan De Urabá – Necoclí.</p> <p>San Juan De Urabá – Arboletes.</p> <p>Medellín - Guarne.</p> <p>Santo Domingo - Cisneros.</p>
	<p>DEPARTAMENTO ADMINISTRATIVO DE PLANEACIÓN</p>


Quando
no se pierde un peso
se puede



LIMITES MUNICIPALES	
	<p>Quando no se pierde un peso <i>se puede</i></p> <p>RECOMENDACIONES</p> <ul style="list-style-type: none"> • Solicitar al IGAC (Gobernador o La Asamblea) una revisión de límites para todos los municipios de Antioquia (existe una para Santander y otra en Boyacá). • Sustentar la propuesta además de los litigios que hoy existen, en la tradición de la mayoría de sus límites y que carecen de actos administrativos. • Sustentar también en la existencia de una cartografía reciente, que por la escala, está generando nuevos conflictos entre los municipios. • Solicitada la comisión para la revisión de límites, la Asamblea tendría tiempos perentorios para hacer los ajustes.
	<p>DEPARTAMENTO ADMINISTRATIVO DE PLANEACIÓN</p>



LIMITES MUNICIPALES Y DEPARTAMENTALES	<small>Quando no se pierde un peso</small> <i>se puede</i>
<h1>Muchas gracias!</h1>	
DEPARTAMENTO ADMINISTRATIVO DE PLANEACIÓN	



Plan Integral Hidroeléctrica Ituango

Juntos para transformar el territorio



Objetivos, gestión y avances en las líneas de desarrollo de la inversión social adicional

1. Objetivos

Objetivo general:

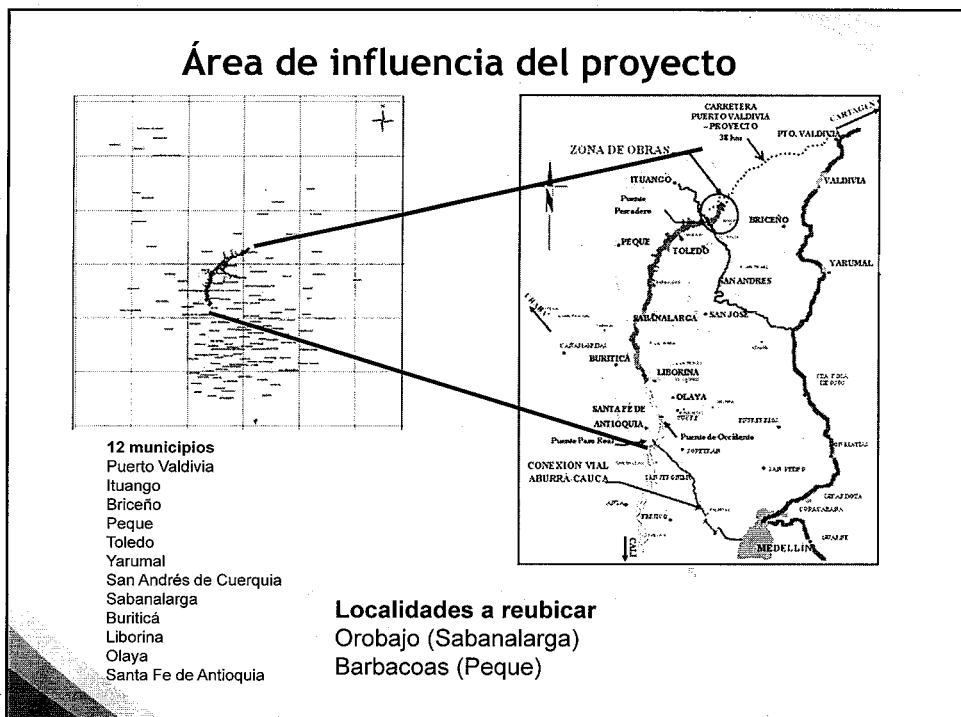
Oficializar el compromiso y la vinculación de las administraciones municipales y de todas las instituciones con asiento en el área de influencia del proyecto Ituango, para que unidos aprovechemos la oportunidad histórica de transformar este territorio, contribuyendo a mejorar las condiciones de vida de los habitantes de la zona.

Objetivos específicos:

Socializar el Plan Integral de la Hidroeléctrica Ituango y el evento de presentación del mismo.

Explicar la participación de las administraciones municipales en la ejecución del Plan de inversiones sociales adicionales.

Gobernación de Antioquia

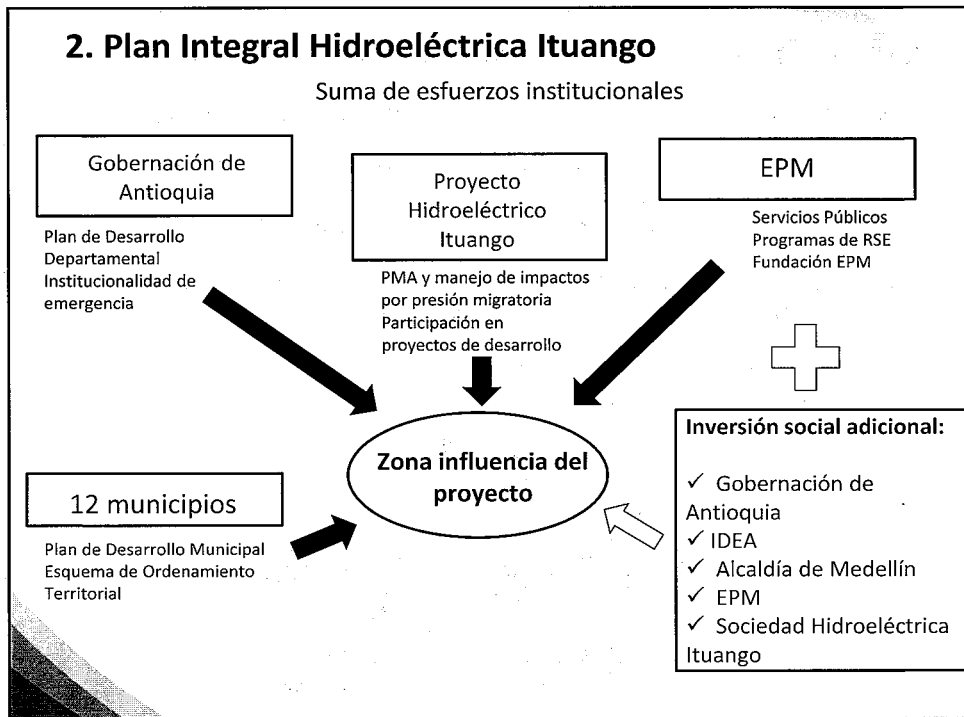


2. Plan Integral Hidroeléctrica Ituango

Es un acuerdo que une las voluntades y los esfuerzos de la Gobernación de Antioquia, el IDEA, la Alcaldía de Medellín, EPM, la Sociedad Hidroeléctrica Ituango y las 12 administraciones municipales para transformar la zona de influencia del proyecto y mejorar las condiciones de vida de sus habitantes, convocando a la participación ciudadana y al aprovechamiento de los recursos humanos y naturales del territorio.



Es la SUMA de esfuerzos institucionales en la cual todos ponemos lo que cada quien tiene para la región y los beneficios se potencializan.



2. Plan Integral Hidroeléctrica Ituango

Participación de cada uno de los integrantes del Plan Integral Ituango

Gobernación de Antioquia: ejecución del Plan de Desarrollo Departamental, articulando las intervenciones en los municipios de la zona de influencia del proyecto.

Proyecto Hidroeléctrico Ituango: construcción del proyecto a través de EPM, con un manejo responsable de los impactos (Plan de Manejo Ambiental y Social) y participación en proyectos de desarrollo.

EPM: prestación de Servicios públicos y ampliación de cobertura, programas de responsabilidad social empresarial (Antioquia Iluminada, ALDEAS) y Fundación EPM. Ituango.

2. Plan Integral Hidroeléctrica Ituango

Participación de cada uno de los integrantes del Plan Integral Ituango

12 municipios del Norte y Occidente de Antioquia: con el liderazgo de sus alcaldes y de sus administraciones municipales, ejecución de sus planes de desarrollo municipal, trabajando articuladamente con todos los actores del Plan Integral.


Habitantes de la región: participar activamente en los distintos escenarios que se convocarán en el marco de la ejecución y seguimiento del Plan Integral.

Inversión social adicional: Gobernación de Antioquia, Alcaldía de Medellín, EPM y Sociedad Hidroeléctrica Ituango.



3. Inversión social adicional – Líneas: 184.500 MM

Las líneas de actuación para la inversión social adicional se seleccionaron porque están priorizadas y focalizadas en los planes de desarrollo.





Líneas de actuación	Programas
Institucionalidad \$16.500 M	Seguridad y convivencia, fortalecimiento institucional, Derechos Humanos DDHH, atención a víctimas
Conectividad \$65.000 M	Intervenciones integrales en vías secundarias y terciarias de la región.
Desarrollo para el bienestar social \$10.500 M	Viviendas (mejoramientos cualitativos y cuantitativos) y atención y prevención en el riesgo de seguridad alimentaria
Educación \$30.000 M	Construcción y mejoramiento de infraestructura para mejorar la calidad de la educación
Salud \$6.000 M	Promoción - prevención y dotación de infraestructura
Proyectos productivos y seguridad alimentaria \$ 24.500 M	Proyectos productivos en el sector agropecuario, forestal y Turismo
Servicios públicos \$32.000 M	Agua potable , saneamiento básico y gas domiciliario
Participación ciudadana y comunitaria	

a. Línea de Desarrollo Institucional



Programa Entornos Protectores: Ultimate Ituango



Centro de Formación para la Paz, San Andrés de Cuerquia

a. Línea de Desarrollo Institucional \$16.500 millones

Apoyo Institucional

1. Fortalecimiento de la Comisaría de Familia y/o Inspección de Policía Municipal en los doce Municipios
 2. Casas de Gobierno en Sabanalarga, Valdivia, Yarumal y Buriticá
 3. Centros carcelarios y Sistema de Responsabilidad penal para adolescentes en Ituango, Yarumal y Santa Fe de Antioquia
 4. Creación centros de atención penal integral (CAPI) en San Andrés de Cuerquia
- \$4.126 millones**

Derechos Humanos

1. Desaparición forzada en los doce Municipios
 2. Prevención de la trata de personas en los doce Municipios
 3. Acción integral contra minas antipersonal (MAP) en los doce Municipios
 4. Municiones sin explotar (MUSE), artefactos explosivos improvisados (AEI) y atentados terroristas en los doce Municipios
 5. Apoyo y fortalecimiento de Personerías, Procuraduría General de la Nación, y Defensoría del Pueblo en los doce Municipios
- \$11.207 millones**

Entornos Protectores

1. Agentes locales de prevención
2. Centro de Formación para la paz y la convivencia
3. Actividades culturales, deportivas y recreativas

Los programas se realizarán en Municipios de Briceño, Ituango, Peque, Toledo y San Andrés de Cuerquia

\$1.166 millones

b. Línea de Conectividad: Más y mejores vías para el desarrollo



Vía Secundaria
Toledo - Matanzas



Vía Terciaria
Liborina - San Miguel

b. Línea de Conectividad \$65.000 millones

**Vías Secundarias
224 Km**

Adjudicado los procesos de contratación de:
Las Vías Puente de Occidente – Olaya - Liborina – Sabanalarga – San José de la Montaña

La Vía Uramita – Peque

La Vía San Fermín - Briceño

Ejecuta la Gobernación y tiene un valor de **\$31.300 millones**

**Vías Terciarias
231 Km**

Se han intervenido Vías Terciarias en los Municipios de:
Yarumal avance del **40%**
Briceño avance del **30%**
Liborina y Santa Fe de Antioquia avance del **100%**
Olaya avance **50%**

Ituango inició en agosto y San Andrés de Cuerquia están pendientes por dar orden de inicio

Ejecuta los Municipios y tiene un valor de **\$5.000 millones**
La Vía Toledo – Matanzas ejecuta EPM y tiene un valor de **\$11.200 millones**, con un avance en las obras del **18,5%**

**Caminos de Herradura
824 Km**

Se han intervenido caminos de herradura en los Municipios de:
Valdivia avance del **90%**
San Andrés de Cuerquia avance **70%**
Liborina, Buritica, Peque avance **100%**


Olaya avance **90%**
Sabalarga avance del **90%**
Santa Fe de Antioquia: **10%**
Yarumal compra de 44 Kit de herramientas.

Ejecuta los Municipios y tiene un valor de **\$2.000 millones**


Subsecretaría de Antioquia

b. Línea de Conectividad


Equipo de trabajo vía terciaria El Ciento - Buriticá

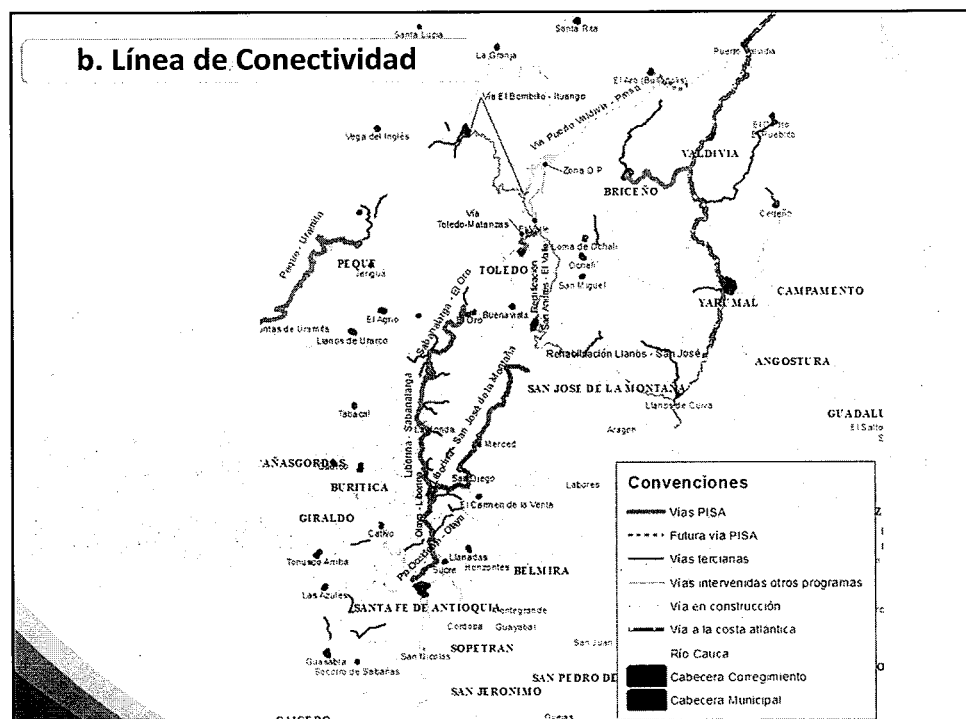


Construcción Gavión Peque



Box Couvert Vereda Santa Agueda - Peque





c. Línea de Bienestar: Planeación y Presupuesto Participativo



Ambulancia priorizada por la comunidad de Briceño, en una movilización histórica, luego de hechos violentos en diciembre de 2013.

Entregada el 17 de agosto, en la semana del Campesino

c. Línea de Bienestar: Planeación y Presupuesto Participativo \$6.000

Contribuye a la inclusión de la comunidad en procesos participativos

Mejoramiento transporte mular
Comunidad Indígena Jaidukama - Ituango



Dotación de instrumentos y uniformes para la
banda del programa de gerontología - Yarumal



d. Línea de Proyectos Productivos y seguridad Alimentaria

Entrega módulos de
Café en Peque



Entrega de kit de herramientas en Yarumal

d. Línea de Proyectos Productivos y Maná \$24.500

Atención y prevención en riesgo de seguridad alimentaria

Huertas caseras: Familias beneficiadas 2.200
Emprendimientos: Familias beneficiadas 720

Cadenas Productivas

Proyectos Productivos: Familias beneficiadas 4.389,
interviniendo 2.739 Has de cultivos




Muestra de Suelos y Compra de insumos



Capacitación a las familias

e. Línea de Vivienda \$10.500



Mejoramiento de 639 viviendas
Construcción de 70 viviendas nuevas =709

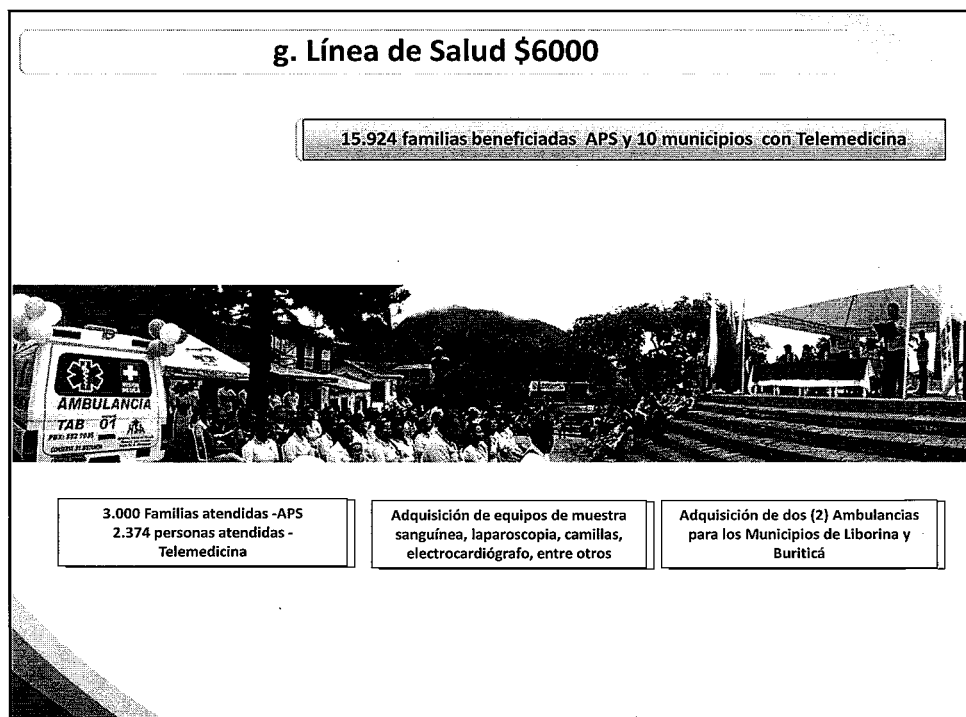
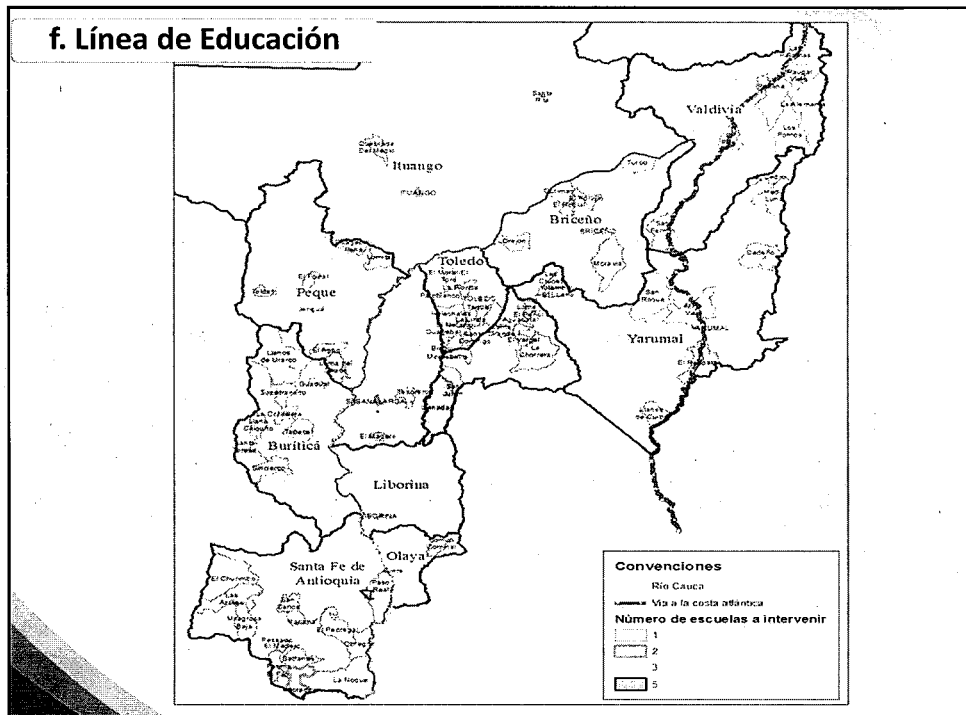
MUNICIPIO	VEREDAS IMPACTADAS	INVERSION MEJORAMIENTOS	INVERSION VIVIENDA NUEVA	FAMILIAS BENEFICIADAS
ITUANGO (Adj)	3	\$463 Millones	\$636 Millones	69
TOLEDO (Adj)	20	\$928 Millones		82
SAN ANDRÉS DE CUERQUIA (Adj)	33	\$770 Millones		137
YARUMAL (Adj)	11	\$585 Millones		62
VALDIVIA	CASCO URBANO		\$932 Millones	
BRICEÑO (Publi)	CASCO URBANO		\$913 Millones	
SANTA FE DE ANTIOQUIA	CASCO URBANO	\$267 Millones		
OLAYA (Adj)	11	\$581 Millones		71
LIBORINA (Adj)	39	\$355 Millones		71
SABANALARGA (Adj)	10	\$502 Millones		90
PEQUE (Adj)	6	\$471 Millones	\$677 Millones	50
BURITICA (Adj)	15	\$620 Millones		77

f. Línea de Educación \$30.000





Mejoramientos de Instituciones Educativas Rurales
IER Santa Rita

MUNICIPIO	MEJORAMIENTOS ZONA RURAL	MEJORAMIENTOS ZONA URBANA	TOTAL
ITUANGO	2	2	4
TOLEDO	12	1	13
SAN ANDRÉS DE CUERQUIA	12		12
YARUMAL (Publi)	9	3	12
VALDIVIA	12		12
BRICEÑO	6	1	7
SANTA FE DE ANTIOQUIA (Publi)	5	5	10
OLAYA (Adj)	4		4
LIBORINA		1	1
SABANALARGA (Publi)	2	2	4
PEQUE	7		7
BURITICA	8		8
TOTAL	84	15	94



h. Línea de Servicios Públicos \$32.000

Mejorando las condiciones de vida de los hogares

<p>Plan Maestro de Acueducto y Alcantarillado para los doce Municipios en Fase 1 y Fase 2</p>  <p>Terminada Fase reconocimiento en campo diseño</p>	<p>5.948 Viviendas a conectar en los Municipios de San Andrés de Cuerquia, Ituango, Yarumal, Valdivia, Liborina, Olaya y Sabanalarga</p>  <p>Pendiente Inicio : Olaya y Sabanalarga</p>
--	---

**PROCESO DE EMPALME GOBERNACIÓN DE ANTIOQUIA 2015-2016
CONTROL DE LAS SESIONES DE EMPALME Y BALANCE INFORMACIÓN RECIBIDA
PENSANDO EN GRANDE**

DEPENDENCIA/ENTIDAD Y/O INSTITUTO	Departamento Administrativo de Planeación	Sesión Nro	4	Fecha	DD	MM	AAAA
					17	Noviembre	2015

Participantes

COORDINADORES	NOMBRES	CORREO
EQUIPO SALIENTE		
EQUIPO GOBERNADOR ENTRANTE	Hernando Latorre Forero	hlatorre@une.net.co
Participantes equipo saliente		Participantes equipo nuevo Gobernador
Beatriz control interno		Sebastián Muñoz
Juan Diago Lopera		Gustavo Monsalve
Catalina Roso_Asesora Jurídica del DAP		Iván Darío Ruíz
Alejandro Melo_Enlase de Contratación Pública		
María Eugenia Ramos_Directora DAP		

BALANCE ENTREGA DE INFORMACIÓN

GESTIÓN Y DESARROLLO ADMINISTRATIVO

INFORMACIÓN	RECIBIDA	CONCERTACIÓN RESPUESTA			INFORMACIÓN	RECIBIDA	CONCERTACIÓN RESPUESTA		
		FECHA	FORMA	CUMPLIÓ?			FECHA	FORMA	CUMPLIÓ?
Defensa Jurídica					Gobierno en Línea y Sistemas				
Contractual					Seguimiento al Banco de Proyectos				
Sistema Financiero					Control de la Gestión				
Gestión del Talento Humano					Recursos Físicos e Inventarios				
Gestión documental y Archivo					Transparencia, participación y servicio al ciudadano				

**PROCESO DE EMPALME GOBERNACIÓN DE ANTIOQUIA 2015-2016
CONTROL DE LAS SESIONES DE EMPALME Y BALANCE INFORMACIÓN RECIBIDA
PENSANDO EN GRANDE**

GESTIÓN DEL DESARROLLO TERRITORIAL

INFORMACIÓN	RECIBIDA	CONCERTACIÓN RESPUESTA			INFORMACIÓN	RECIBIDA	CONCERTACIÓN RESPUESTA		
		FECHA	FORMA	CUMPLIÓ?			FECHA	FORMA	CUMPLIÓ?
Seguimiento al POT					Otros sectores y asuntos transversales				
Cumplimiento al Plan de Desarrollo y sectores básicos					Recomendaciones para la administración entrante				
PREGUNTAS Y SOLICITUDES ADICIONALES						CONCERTACIÓN RESPUESTA			
						FECHA	FORMA	CUMPLIÓ?	
1. Según informaciones de prensa, hoy solo el 33% de los municipios de Antioquia tendrán en 2016 actualizada la información catastral de los sectores urbano y rural, mientras apenas el 2 0% cumplirán con la zona urbana pero no con la rural. Cuál es el estado de la actualización catastral?. Cual es el estado del proyecto Cartografía de Antioquia (convenio con el IGAC) y el proyecto OVC (Oficia Virtual de Catastro)?. Que tipo estrategia se ha planteado para alcanzar el modelo de catastro multipropósito planteado por el PND?									
2. Con base en las competencias otorgadas por la Ley 1454 de 2013 (LOOT. Artículo 29), Cuál ha sido el avance en el proceso de Ordenamiento Territorial Departamental?									
3. Partiendo del objetivo de la integración subregional, que esquemas asociativos territoriales se han propuesto y cuál es su avance?									
4. Cuál es el avance de los procesos de Litigio limítrofe con otros departamentos (Chocó y Córdoba) y al interior del Departamento?									
5. Cuál es el estado y avance del Contrato Plan de "El Atrato Gran Darién"?.									
6. Qué otros contratos plan desarrolla actualmente la administración departamental?									
7. Cuáles mecanismos de articulación entre el Municipio de Medellín, Área Metropolitana del Valle de Aburrá y Gobernación de Antioquia se desarrollaron en el cuatrienio? Que instrumentos de planificación se realizaron en forma									
8. Qué Alianzas Público Privadas (APP) ha desarrollado la administración departamental y cuáles son sus resultados?									
9. Cuántos municipios han sido apoyados por el DAP para la revisión y ajuste de sus planes de ordenamiento territorial? ¿Cuál sería el reto para la próxima administración en esta materia?									
10. Cuál es el nivel de cumplimiento de la Ley 617 por municipio para la vigencia 2014? Recomendaciones para su sostenibilidad o mejoramiento									
11. Cuál es el estado avances del proyecto de La Mojana?									

**PROCESO DE EMPALME GOBERNACIÓN DE ANTIOQUIA 2015-2016
CONTROL DE LAS SESIONES DE EMPALME Y BALANCE INFORMACIÓN RECIBIDA
PENSANDO EN GRANDE**

12. ¿Qué avances se han logrado en la consolidación del Sistema Departamental de Planeación, creado mediante Ordenanza N°. 34 de 2006?. Igualmente cuáles han sido los avances en los lineamientos del Ordenamiento Territorial.(Planes y estudios formulados)?				
13. Solicitud de listado de personal y delegaciones (Según formato anexo)				

RESUMEN Y CONCLUSIONES DE LA COMISIÓN SOBRE EL EMPALME REALIZADO Y FIRMA DE LAS PARTES

Noviembre 17 de 2015.

HOJA 1 de

APLICATIVO PLAN DE DESARROLLO

Presentación oral del contenido de la aplicación, en función a la formulación del Plan de Desarrollo de la administración.
La Aplicación permite territorializar los proyectos (impacto local, regional o departamental)
Permite exportar tablas de excel por diferentes criterios.
En 5 días hábiles podría reestablecerse la producción (se propone ver el aplicativo el martes 24 de noviembre).
El estado actual del aplicativo, se encuentra con el diligenciamiento de datos prueba.

Jaime Vargas (asesor de informática) (el cargo es de asesor de la dirección)

Presentación general de funciones.

Informe de lo realizado:

Compra y puesta en marcha de toda la infraestructura para soportar el OVC (las garantías de los equipos se extienden hasta enero 2016); Plataforma inicial OVC:3 servidores;
Contrato de soporte y mantenimiento.

OVC: Observatorio Virtual de Catastro.

OMEGA: sistema de control y seguimiento al plan de desarrollo (metas, empleos, \$, entre otros)

INDICADORES:

CENTRO DE CONTROL DE INVENTARIO VIAL

Página DAPARD; MANA.

Soporte y mantenimiento software contratado hasta febrero 16 de 2016.

soporte y mantenimiento ORACLE hasta 31 de dic 2015.

En el 2014 la gobernación adquirió una plataforma de almacenamiento a la cual se debe migrar la información (no hay déficit de almacenamiento actual)

CONECTIVIDAD.

Se mejoró la solución de conectividad que se tenía con EDATEL;

EN 2012 se adquirió una plataforma adicional para el almacenamiento de la información a cargo de la dirección de informática. En este esquema los únicos compradores autorizados de informática es la dirección de informática, pero los recursos y requerimientos los aporta cada secretaría (sistema de compras por dependencias y competencias).

Los procesos de respaldo y actualización están a cargo de la dirección de informática.

OVC: Oficina Virtual de Catastro; remitir a las recomendaciones realizadas en la presentación (buscar dispositivo recomendaciones OVC)

PROCESO DE EMPALME GOBERNACIÓN DE ANTIOQUIA 2015-2016
CONTROL DE LAS SESIONES DE EMPALME Y BALANCE INFORMACIÓN RECIBIDA
PENSANDO EN GRANDE

OVC: Oficina Virtual de Catastro. Remitirse a las recomendaciones realizadas en la presentación (buscar diapositiva recomendaciones OVC).

RESUMEN Y CONCLUSIONES DE LA COMISIÓN SOBRE EL EMPALME REALIZADO Y FIRMA DE LAS PARTES

PROYECTO INTEGRAL PARA EL DESARROLLO DE URABA.

Presentación del equipo de trabajo.

Luis H Berrio (Gerente)(Cargo: Asesor del despacho de gobernador)

HOJA 2 de

La estructuración del plan no tiene como fin la elaboración del un plan de desarrollo, más bien un plan de ejecución, sobre lo que hasta el momento se había contruido al respecto en la región; tiene un enfoque territorial; es multidimensional ya que abarca varios componentes para el desarrollo y tiene una visión estratégica con el objetovo de detonar ciertos proyectos estratégicos aunque éstos no se fueran a ejecutar en la administración;

El proyecto tiene recursos de vigencias futuras aprobados.

Los contratos de esta gerencia se terminan el 30 de noviembre.

Los recursos de la gobernación se destinaron a 2 proyectos principales: Comunicación Pública y generación de conocimiento (realización de estudios sobre biodiversidad y servicios ecosistémicos, ordenamiento territorial, nuevas vocaciones económicas, entre otros)

Recomendaciones:

Gobernanza: institucionalizar el proyecto en el territorio que le dé legitimidad.

Promoción de la pertinencia de la educación para el desarrollo

Apoyar y acompañar la consolidación de Puerto Antioquia.

Articulación territorial y política con los niveles municipales.

Revisar los instrumentos asociativos (LOOT) para el eje principal de urbaba.

TODA LA INFORMACIÓN DEL PROYECTO QUEDA EN LA DIRECCIÓN DE PLANEACIÓN ESTRATÉGICA INTEGRAL.

GERENCIA DE MUNICIPIOS.

Se trabaja mediante coordinaciones zonales por subregiones, los cuales tienen equipos de trabajo con un promedio de 7 municipios a cargo.

Esta dependencia no tiene competencias para tomar decisiones, solo operan como gestores de articulación que permitan dinamizar los procesos.

Los coordinadores son los que realizan el reguimiento a los acuerdos públicos realizados, los cuales viven en las subregiones que atienden. Hacen el acompañamiento al desarrollo de los OCAD's

Esta generencia también tiene un equipo de soporte, ubicado en medellín quienes tienen a cargo la consolidación de la información.

PROCESO DE EMPALME GOBERNACIÓN DE ANTIOQUIA 2015-2016
CONTROL DE LAS SESIONES DE EMPALME Y BALANCE INFORMACIÓN RECIBIDA
PENSANDO EN GRANDE

ACUERDO PÚBLICOS MUNICIPALES

Figura sobre la cual se priorizan intervenciones en los municipios con los recursos departamentales, en función de la relación entre los PDD, permite evitar la duplicidad de los proyectos locales; La gestión de los recursos se hacían en función de las bolsas de recursos de cada secretaría.

RESUMEN Y CONCLUSIONES DE LA COMISIÓN SOBRE EL EMPALME REALIZADO Y FIRMA DE LAS PARTES

HOJA 3 de

DIFERENDOS LIMITROFES

Juan Diego Lopera.

Departamentales: Chocó y Córdoba (no se cuenta con un acto administrativo que defina los límites del departamento. Los límites se han definido por la conformación de los departamentos circundantes)

Belén de Bajirá con Chocó. nuevo inicio del proceso mediante la resolución 0542 de junio 2014 (IGAC) el 24 de junio se instaló la mesa. Actualmente el IGAC se encuentra analizando los alegatos presentados por los dos departamentos para la definición de los límites, para lo cual tiene como plazo máximo el 11 de febrero de 2016 donde presenta una propuesta de límite; el senado tiene como plazo máximo 1 año para tomar la decisión definitiva sobre los límites (febrero 11 de 2017); se recomienda mantener el apoyo a los parlamentarios que tienen a cargo este tema en las comisiones de ordenamiento del Senado. (MAuricio Machado tiene todo el expediente y el conocimiento del proceso que hasta el momento se ha adelantado sobre este tema).

ALERTAS: Hacer seguimiento a las acciones denunciadas ante la procuraduría frente a acciones del gobernador del Chocó y cambios en la cartografía oficial del IGAC. El Dpto solicitó el apoyo de la procuraduría, pero solo se hizo una vez; inasistencia del Chocó a la visita; hay una mesa de trabajo del ministerio del interior para evitar problemas de orden público, donde se atienden más los requerimientos de Chocó que los de Antioquia.

Caucasia, Apartadó e Ituango con Córdoba. Este proceso fue abierto por el IGAC en oficio de sus funciones, resolución 0537 de junio 6 de 2014. En este conflicto se involucran todos los municipios de la Subregión Chocó del magen oriental y los límites norte de las subregioens occidente y norte (colindantes con Córdoba). Antioquia hizo una propuesta para dividir la problemática en 4 sectores la cual fue aceptada por las partes.

RESUMEN: en ambos procesos los gobernadores hacen parte de las mesas de deslinde, para lo cual se deberá delegar en alguien las actividades, porque es el único que tiene competencia y derecho para hablar en dicha mesa.

En relación a los problemas limitrofes al interior del municipio, la Asamblea tiene todas las competencias para la solución de estos problemas limitrofes, el inconveniente es que las comisiones para esto están en constante cambio, además que no se cita para la discusión.

Se recomienda solicitarle al IGAC revisión de deslinde para todo el Departamento.

PLAN INTEGRAL HIDROELÉCTRICO ITUANGO

Esta dirigido a la ejecución de los recursos adicionales a cargo del proyecto para generar impacto general en el territorio, los cuales fueron acordados por los diferentes actores.

PROCESO DE EMPALME GOBERNACIÓN DE ANTIOQUIA 2015-2016
CONTROL DE LAS SESIONES DE EMPALME Y BALANCE INFORMACIÓN RECIBIDA
PENSANDO EN GRANDE

RESUMEN Y CONCLUSIONES DE LA COMISIÓN SOBRE EL EMPALME REALIZADO Y FIRMA DE LAS PARTES

RESUMEN:

HOJA 4 de

NOTA: Las casillas referidas a la recepción de la información por parte de la administración actual de la parte inicial de esta acta, no han sido diligenciados debido a que la información no se entrega en cada reunión, para posteriormente ser entregada de forma consolidada.

CONCLUSIONES:

ASUNTOS PENDIENTES:

Los compromisos pendientes se encuentran relacionados en el acta realizada por el equipo de la administración actual (la cual se incluye como anexo de esta acta), los cuales fueron leídos y complementados en los casos en los que se vió necesidad, al final de la reunión.

Yaz F. Lora

